
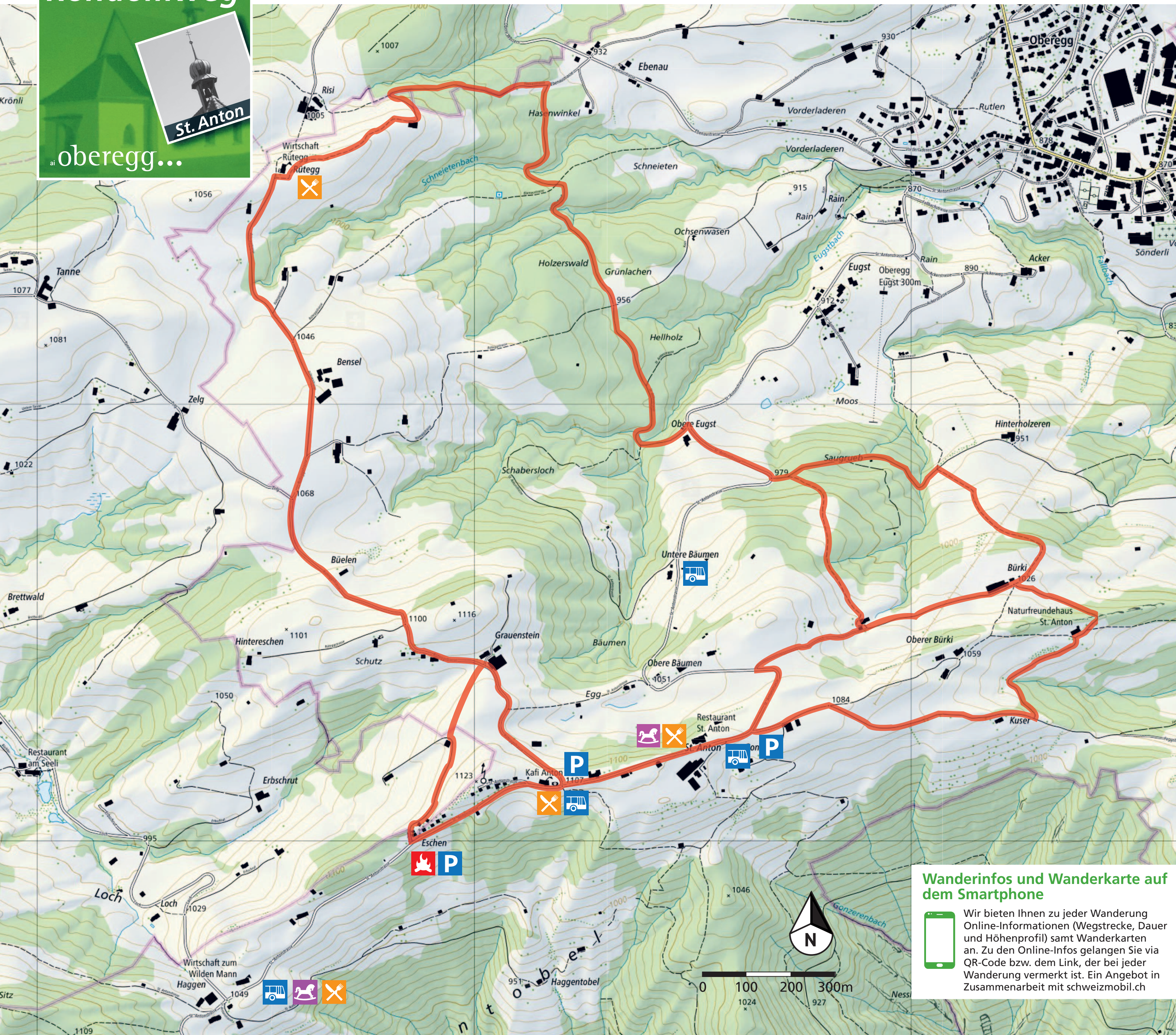


# Randomweg



oberegg...



## Randomweg kurz

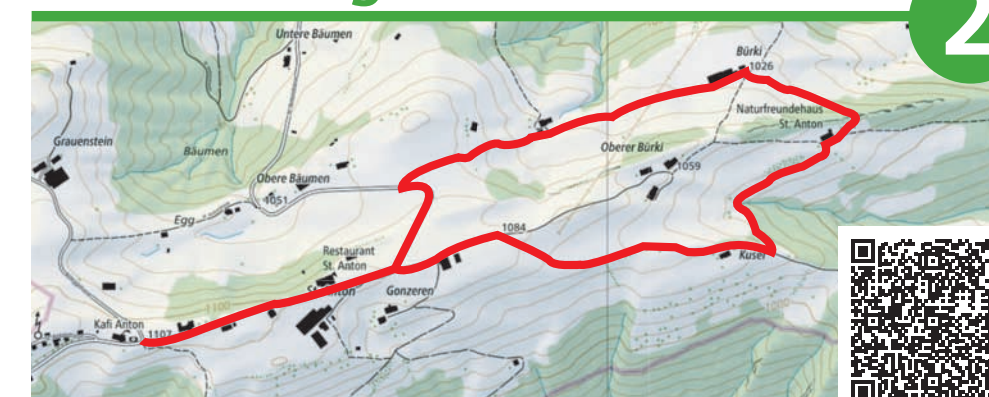
1



Aussicht ins Appenzeller Mittelland  
 ⌚ 0h20 min ↔ 1,23 km ⬆️ 37 m ⬇️ 37 m

## Randomweg leicht

2



Aussicht ins Rheintal bis zu den Vorarlbergeralpen  
 ⌚ 0h49 min ↔ 2,95 km ⬆️ 106 m ⬇️ 106 m

## Randomweg mittel

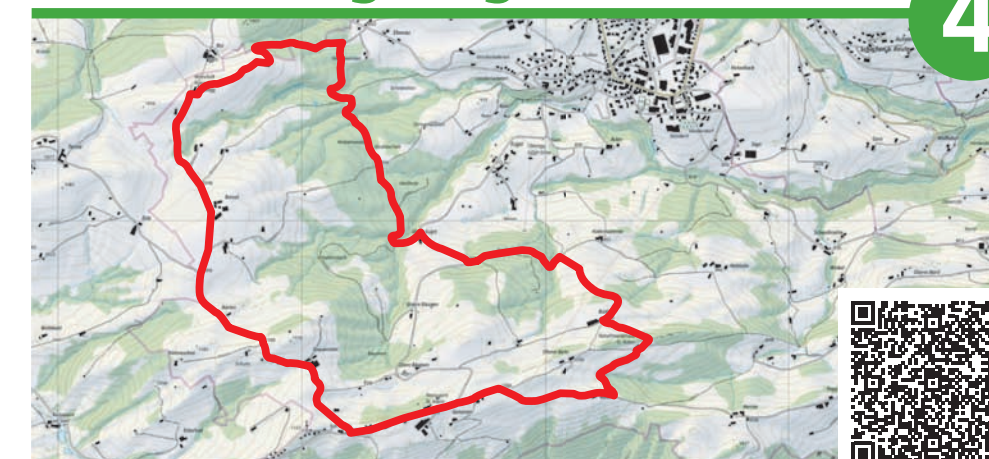
3



Aussicht vom Alpstein bis Bodensee  
 ⌚ 1h13 min ↔ 3,95 km ⬆️ 188 m ⬇️ 188 m

## Randomweg lang

4



Appenzeller Hügelblick  
 ⌚ 1h56 min ↔ 6,68 km ⬆️ 282 m ⬇️ 282 m

### Wanderinfos und Wanderkarte auf dem Smartphone



Wir bieten Ihnen zu jeder Wanderung Online-Informationen (Wegstrecke, Dauer und Höhenprofil) samt Wanderkarten an. Zu den Online-Infos gelangen Sie via QR-Code bzw. dem Link, der bei jeder Wanderung vermerkt ist. Ein Angebot in Zusammenarbeit mit schweizmobil.ch

- Postautohaltestelle
- Parkplatz
- Restaurant
- Feuerstelle
- Spielplatz

oberegg...