

TOP Unterwegs auf Hügeln über dem Bodensee

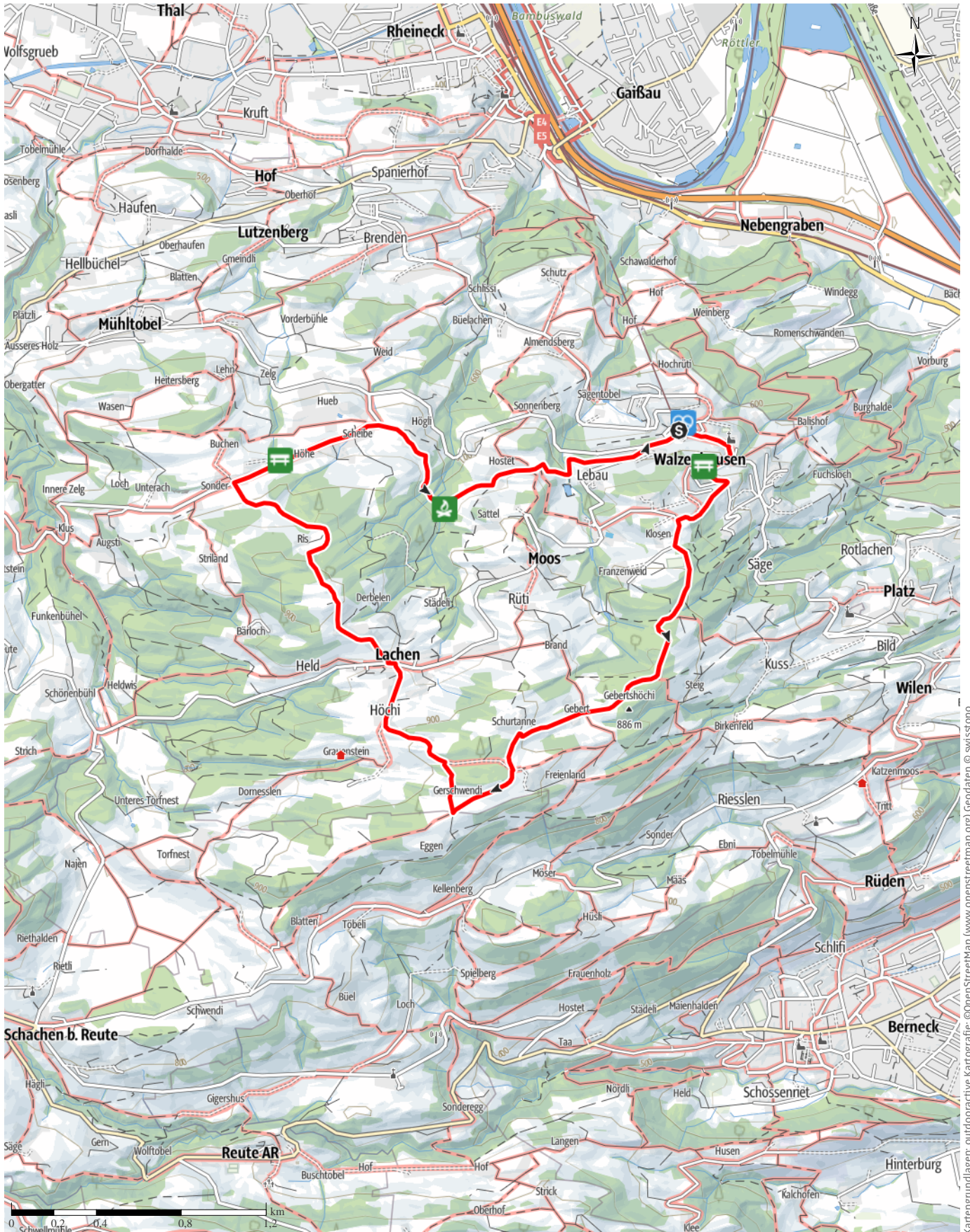
↔ 8,2 km

🕒 2:30 h

▲ 400 m

▼ 400 m

Schwierigkeit -



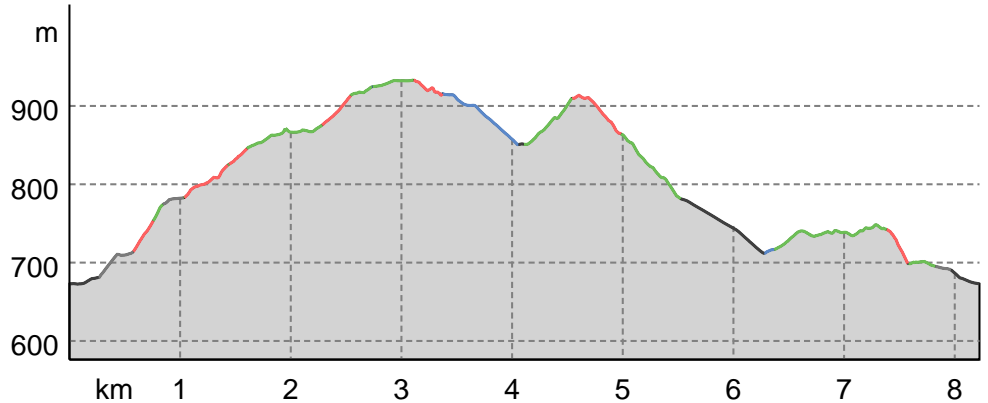
Kartengrundlagen: outdooractive Kartografie; ©OpenStreetMap (www.openstreetmap.org) Geodaten © swisstopo

TOP Unterwegs auf Hügeln über dem Bodensee

Wegarten

Asphalt	0,6 km
Schotterweg	0,8 km
Naturweg	3,6 km
Pfad	1,9 km
Straße	1,3 km

Höhenprofil



Tourdaten

Wanderung

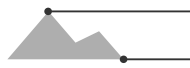
Strecke	↔	8,2 km
Dauer	🕒	2:30 h
Aufstieg	⬆️	400 m
Abstieg	⬇️	400 m

Schwierigkeit -

Kondition ●●●●●●

Technik ●●●●●●

Höhenlage



933 m

673 m

Beste Jahreszeit

JAN | FEB | MÄR
 APR | MAI | JUN
 JUL | AUG | SEP
 OKT | NOV | DEZ

Bewertungen

Autoren	
Erlebnis	●●●●●
Landschaft	●●●●●

Weitere Tourdaten

Auszeichnungen

 Rundtour



Tourist Information

Aktualisierung: 16.02.2023



Quelle
Appenzellerland Tourismus AR
 St.Gallerstrasse 49
 9100 Herisau
 Telefon +41 71 898 33 00
 Fax
 info@appenzellerland.ch
 https://appenzellerland.ch

Rundwanderung mit Weitblicke auf den Bodensee sowie auf die Berge des Alpsteins und des Vorarlbergs.

Einst war Walzenhausen ein weitem bekannter Luftkurort; in den Jahren um die Wende zum 20. Jahrhundert entstanden Gasthäuser, Pensionen und Hotels. In diese Zeit fiel auch der Bau der Bergbahn Rheineck-Walzenhausen, die ursprünglich mit Wasserkraft betrieben und 1958 zu einer elektrischen Zahnradbahn umgebaut wurde. Die Bahn gibt es heute noch. Und ebenso die «Rheinburg», die einst Hotel war und 1995 zur Klinik für Rehabilitation wurde. Touristisch hat das Dorf zwar an Bedeutung verloren, dank der Lage hoch über dem Bodensee und Rheintal verfügt die Gemeinde aber über ein reizvolles und abwechslungsreiches Wandernetz für Tagesausflügler. Themenwege vermitteln Wissenswertes und wecken den Abenteuertrieb. Bei Familien beliebt ist der Witzweg, der von Walzenhausen nach Heiden führt. Da sind nicht nur Bewegung und Aussicht garantiert, es kann auch herzlich gelacht werden.

Autorentipp

- *Mit der Bergbahn Rheineck-Walzenhausen oder dem Postauto nach Walzenhausen, Bahnhof.*
- *Parkplätze: Beim Bahnhof, Walzenhausen.*

TOP Unterwegs auf Hügeln über dem Bodensee

Wegbeschreibung

Start der Tour

Bahnhof Walzenhausen

Koordinaten:

DD: 47.451144, 9.601443

GMS: 47°27'04.1"N 9°36'05.2"E

UTM: 32T 545338 5255475

w3w: ///weiler.bemessen.leicht

Ende der Tour

Bahnhof Walzenhausen

Wegbeschreibung

1 Walzenhausen, Bahnhof. Den Hauptwegweiser vis-à-vis des Bahnhofs beachten. Der Strasse Richtung Rosenberg / Steigbüchel folgen.

2 Walzenhausen, Kirche. Auf die Nebenstrasse einbiegen, sie führt hangaufwärts zum Rosenberg. Die gelben Signete weisen den Weg. Der Blick zurück zeigt zu Füßen das Dorf Walzenhausen, in der Ebene die Dörfer Rheineck, Gaissau, Höchst und Hard und dahinter den Bodensee.

3 Rosenberg. Richtung Gebert geht es weiter nach links. Nach 100 Metern bei Klosen dem Waldweg aufwärts nach Gebert folgen. Rechter Hand liegt der Sportplatz Franzenweid. Bis Gebert deckt sich die Route mit dem Abenteuerpfad Walzenhausen.

4 Waldkreuzung. Auf der Waldstrasse weiter geradeaus nach Gebert wandern. In einer Waldlichtung lockt ein Rastplatz mit Feuerstelle zum Verweilen. Der Ausblick auf die Rheinebene und die Vorarlberger Berge ist grandios.

5 Steigbüchel. Rechts halten Richtung Gebert / Lachen.

6 Gebert. Die Strasse überqueren, dem Weg rechts am Bauernhaus vorbei hangaufwärts nach Blatten / Hirschberg folgen.

7 Schurtanne. Von der Strasse nach Gerschwend / Lachen lässt sich weit blicken, im Süden zeigt sich der Alpstein mit Hohem Kasten, Hüser, Altmann und Säntis

8 Gerschwend. Die befestigte Strasse verlassen und rechts über die Wiese und durch den Wald Richtung Lachen wandern.

9 Höchi. In einer Mulde liegt der Walzenhauser Dorfteil Lachen, ab Höchi führt die Strasse talwärts nach Lachen.

10 Lachen. Beim ehemaligen Schulhaus dem Wegweiser nach Sonder folgen, auf einer Kiesstrasse geht es aufwärts. Auf dem höchsten Punkt lässt sich auf einer Holzliege die Aussicht auf den Bodensee geniessen, bevor es durch den Wald wieder abwärts geht.

11 Sonder. Rechts der Strasse nach Walzenhausen folgen. Die Route deckt sich ab hier bis Walzenhausen mit dem Witzweg. Gegen Norden lässt sich der Bodensee mit den Ansiedlungen hüben und drüben (Gaissau, Höchst, Hard, Bregenz, Lindau, Friedrichshafen) überblicken. Als höchste Erhebung zeigt sich über Bregenz der Pfänder.

12 Scheibe. Die Sonderstrasse in der Kurve verlassen und auf der Nebenstrasse am Weiler Högli vorbei Richtung Hostet wandern. Im Wald liegt idyllisch am Eichenbach ein gepflegter Grillplatz.

13 Hostet. Ein Pfad führt über die Wiese und den Wald zurück nach Walzenhausen.

Anreise



Diese Tour ist gut mit Bahn und Bus erreichbar.

Öffentliche Verkehrsmittel

Öffentlicher Verkehr: Mit der Bergbahn Rheineck-Walzenhausen oder dem Postauto nach Walzenhausen, Bahnhof.

Parken

Parkplätze: Beim Bahnhof, Walzenhausen.

Interessante Punkte




 Bäcker

 **Bäckerei-Konditorei Meyerhans**

Dorf 51

9428 Walzenhausen

 +41 71 888 14 80

info@beckmeyerhans.ch

<http://www.beckmeyerhans.ch/>

Quelle: Appenzellerland Tourismus AR



„Tipp des Autors“

 Ruhebank

 **Bänkli Witzweg**

Quelle: Appenzellerland Tourismus AR

„Tipp des Autors“

TOP Unterwegs auf Hügeln über dem Bodensee



 Ruhebank

 **Liegebank Weid Walzenhausen**

Quelle: Appenzellerland Tourismus AR




„Tipp des Autors“

 Grillplatz

 **Feuerstelle Eichenbach**

Dorf 36

9427 Wolfhalden

 +41 71 898 82 82

gemeinde@wolfhalden.ar.ch

http://www.wolfhalden.ch/xml_1/internet/de/application/f81.cfm

Quelle: Appenzellerland Tourismus AR
