

TOP Töbel, Höger und Weitsicht

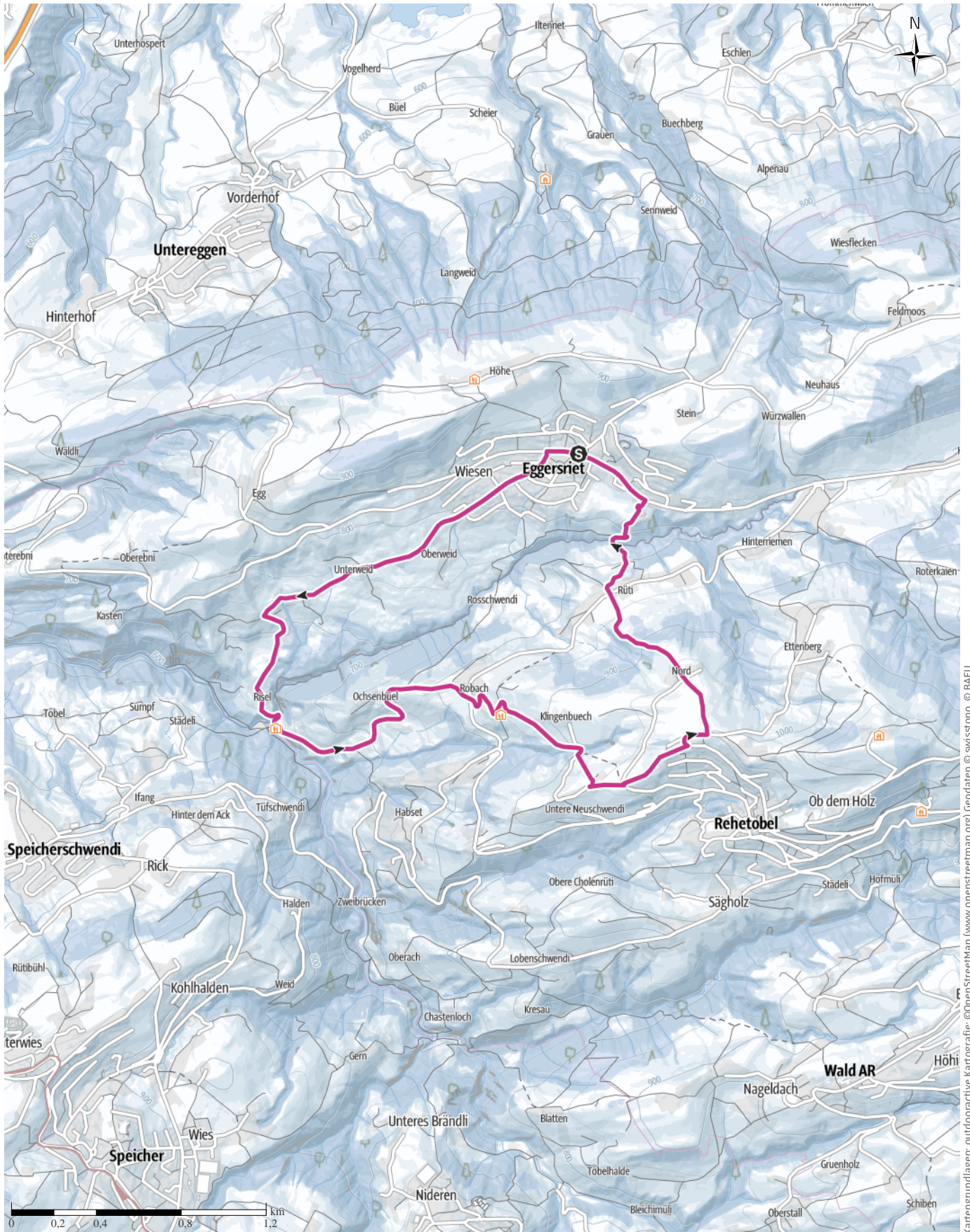
↔ 7,5km

🕒 2:33h

⬆️ 439m

⬆️ 439m

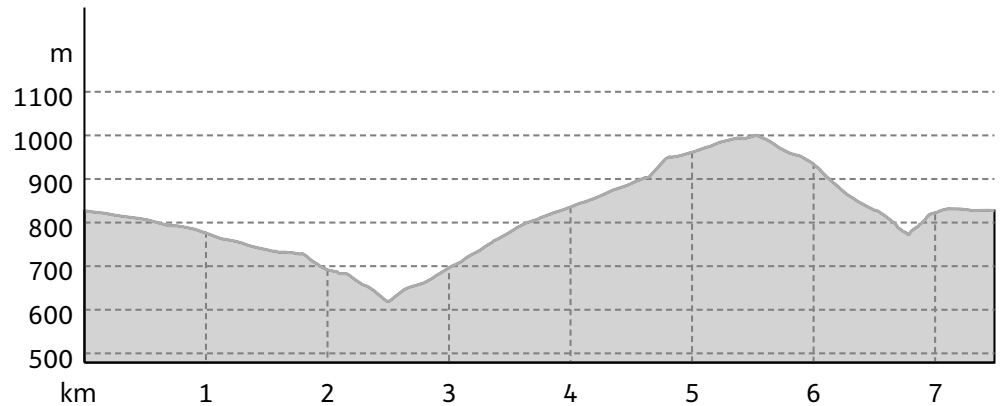
Schwierigkeit leicht



Kartengrundlagen: outdooractive Kartografie; ©OpenStreetMap (www.openstreetmap.org) Geodaten © swisstopo, © BAFU

TOP Töbel, Höger und Weitsicht

Höhenprofil



Tourdaten

Winterwandern

Strecke ↔ 7,5 km

Dauer ⌚ 2:33 h

Aufstieg ▲ 439 m

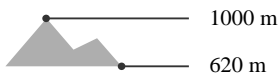
Abstieg ▼ 439 m

Schwierigkeit leicht

Kondition ●●●●●●

Technik ●●●●●●

Höhenlage



Beste Jahreszeit

JAN | FEB | MÄR
 APR | MAI | JUN
 JUL | AUG | SEP
 OKT | NOV | DEZ

Bewertungen

Autoren

Erlebnis ●●●●●●

Landschaft ●●●●●●

Community

Weitere Tourdaten

Eigenschaften

aussichtsreich

Auszeichnungen

🔄 Rundtour

🍴 Einkehrmöglichkeit



Celina Bernhart

Aktualisierung: 18.03.2020



Quelle
Appenzellerland Tourismus AR

St.Gallerstrasse 49

9100 Herisau

Telefon +41 71 898 33 00

Fax +41 71 898 33 09

info@appenzellerland.ch

https://appenzellerland.ch

Tiefblicke in die Tobel und herrliche Aussichten über die Hügel auf Alpstein und Bodensee präsentiert die Rundwanderung ab Eggersriet - lassen Sie sich verzaubern

Ein Tipp des Appenzeller Magazins: Frühling mitten im Winter: Milde Temperaturen über mehrere Tage bringen Ende Januar die Jahreszeiten durcheinander. Die Wanderer freut's: So sind die Wege über die Wiesen problemlos zu bewältigen. Ob mit oder ohne Schnee gehen auf der Wanderung von Eggersriet hinunter zur Achmüli die Höhenmeter aber ganz schön in die Oberschenkel. Tiefblicke in die Töbel und herrliche Aussichten über die Höger auf Alpstein und Bodensee sind der verdiente Lohn.

Autorentipp

Das Panorama ist eindrücklich. Hinter den Dörfern Speicher, Trogen, Rehetobel und Wald erhebt sich majestätisch der Alpstein.

Ausrüstung

Gutes Schuhwerk, Wander- oder Trekking-Schuhe

TOP Töbel, Höger und Weitsicht

Informationsmaterial

Weitere Infos und Links

Weiter Informationen finden Sie hier.

Wegbeschreibung

Start der Tour

Eggersriet

Koordinaten:

Geogr. 47.442661, 9.471937

UTM 32T 535581 5254465

Ende der Tour

Eggersriet

Wegbeschreibung

- Eggersriet. Der Hauptwegweiser befindet sich bei der Kirche. Richtung Achmüli der Hauptstrasse entlangwandern und nach 200 Metern links in die Mühlbachstrasse einbiegen. Vom dicht besiedelten Dorf gelangt man mehr und mehr ins bäuerliche Umfeld mit schmucken Häusern und Höfen.
- Mühlbach. Der Wegweiser zeigt vor dem Bauernhof nach links. Über die Wiese geht es dem Waldrand entlang abwärts. Beim Hof Risel gelangt man wieder auf eine befestigte Strasse, die steil hinunter ins Tobel führt, wo Goldach und Landgraben bei der Achmüli zusammenfliessen.
- Achmüli. Das Restaurant Achmühle lädt zur Rast. An schönen Tagen lockt die Terrasse mit dem Rauschen der Goldach im Hintergrund. Am Restaurant vorbei führt die Strasse bergwärts nach Robach / Rehetobel.
- Achwis Ost. Geradeaus dem Kiesweg folgen, ab Ochsenbüel ist die Strasse asphaltiert. Der Blick zurück zeigt sanfte Hügel mit verstreut liegenden Gehöften und in der Ferne die Stadt St. Gallen.
- Robach. Mit der Wirtschaft zum Bären (Urwaldhaus) wartet hier eine Verschnaufpause in einem geschichtsträchtigen Haus. Gestärkt mit Speis und Trank wird der Aufstieg Richtung Rehetobel in Angriff genommen.
- Küeloch Waldrand. Die Route führt über die Wiese

hinauf zur Neuschwendi.

- Neuschwendi. Links der Strasse nach Berg / Rehetobel folgen. Das Panorama ist eindrücklich: In südlicher Richtung zeigen sich die Dörfer Speicher, Trogen, Rehetobel und Wald. Dahinter erhebt sich majestätisch der Alpstein.
- Berg. Auf dem Kiesweg geht es talwärts zurück nach Eggersriet, später über die Wiese und durch den Wald. Im Blickfeld zeigt sich hinter dem Dorf der Bodensee.
- Rüti. Rechts abbiegen und der Strasse nach Eggersriet folgen. Nach 150 Meter die Strasse verlassen und über einen schmalen Pfad ins Tobel absteigen. Aufwärts geht es an den Tennisplätzen vorbei zurück zum Ausgangspunkt der Wanderung.

Anreise

Öffentliche Verkehrsmittel

Mit dem Postauto nach Eggersriet.

Parken

Im Dorfzentrum

Tour zum Mitnehmen für iPhone und Android



QR-Code scannen und diese Tour offline speichern, mit Freunden teilen und mehr ...

Webseite

<http://out.ac/Cqtvv>