

TOP Schneeschuh-Rundroute Landscheidli

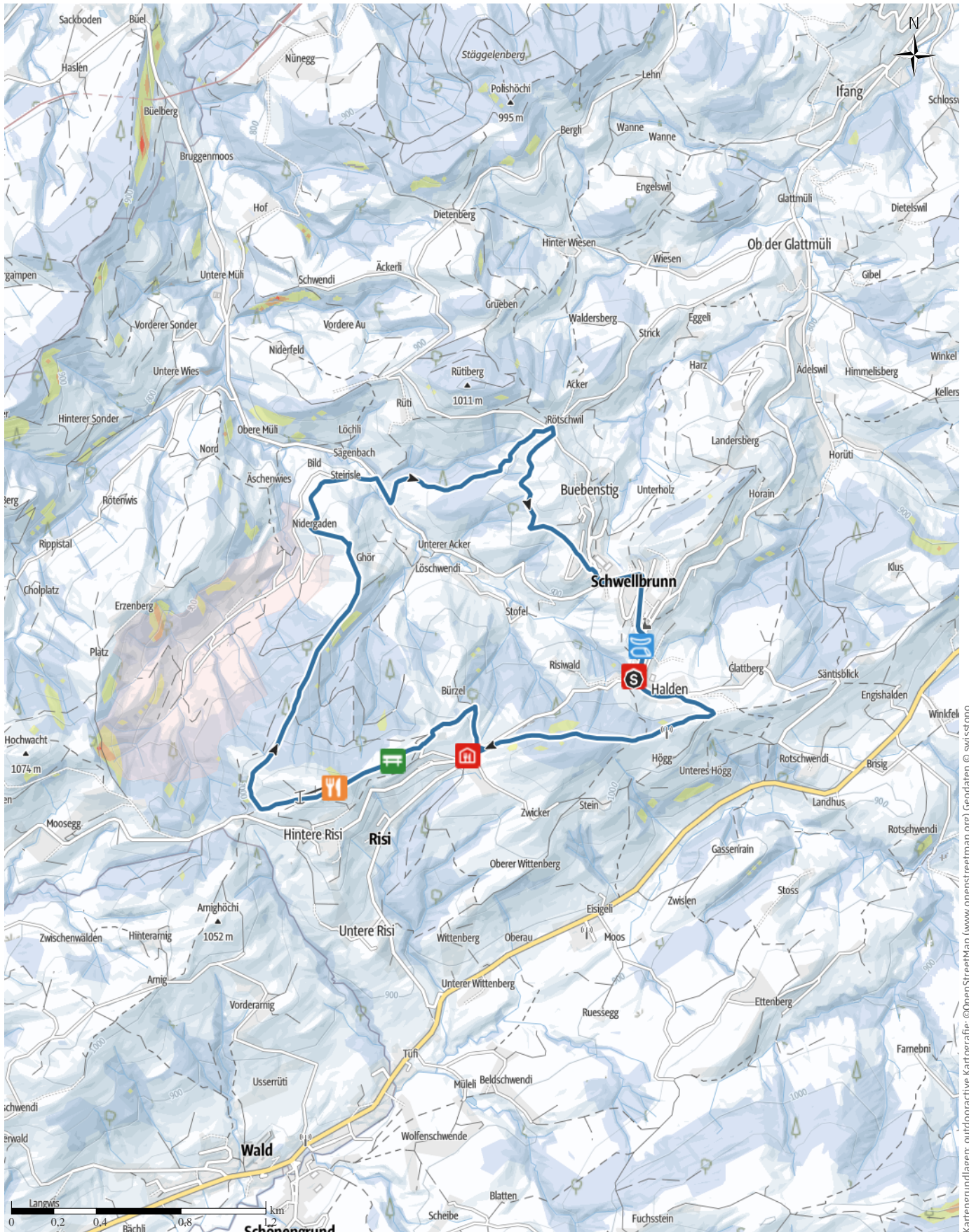
↔ 8,3 km

🕒 4:00 h

▲ 445 m

▼ 445 m

Schwierigkeit schwer



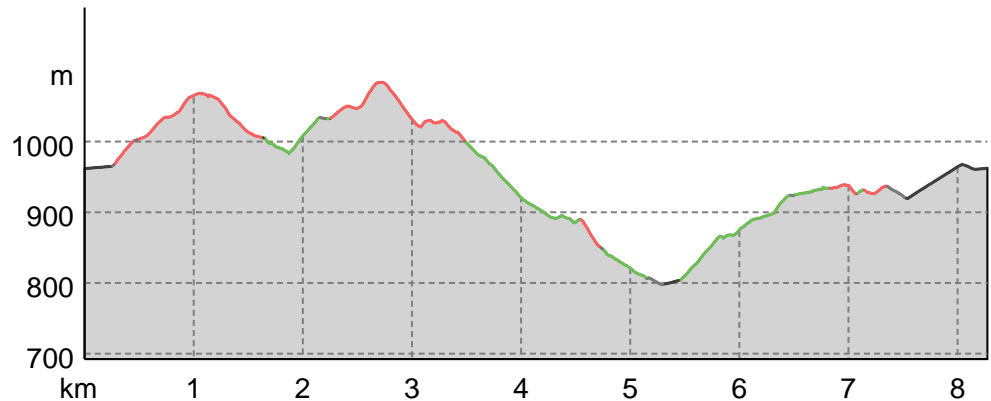
Kartengrundlagen: outdooractive Kartografie; ©OpenStreetMap (www.openstreetmap.org) Geodaten © swisstopo

## TOP Schneeschuh-Rundroute Landscheidi

## Wegart

|         |        |
|---------|--------|
| Asphalt | 0,5 km |
| Weg     | 3,4 km |
| Pfad    | 3,2 km |
| Straße  | 1,1 km |

## Höhenprofil



## Tourdaten

## Schneeschuh

Strecke ↔ 8,3 km

Dauer ⌚ 4:00 h

Aufstieg ▲ 445 m

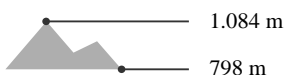
Abstieg ▼ 445 m

Schwierigkeit schwer

Kondition ●●●●●●●●

Technik ●●●●●●●●

Höhenlage



## Beste Jahreszeit

JAN | FEB | MÄR

APR | MAI | JUN

JUL | AUG | SEP

OKT | NOV | DEZ

## Bewertungen

## Autoren

Erlebnis ●●●●●●

Landschaft ●●●●●●

## Community

## Weitere Tourdaten

## Eigenschaften

aussichtsreich

## Auszeichnungen

Rundtour

Einkehrmöglichkeit



Celina Bernhart

Aktualisierung: 16.03.2022



Quelle

Appenzellerland Tourismus AR

St.Gallerstrasse 49

9100 Herisau

Telefon +41 71 898 33 00

Fax

info@appenzellerland.ch

https://appenzellerland.ch

## Geniessen Sie die Winterlandschaft im schönsten Dorf der Schweiz!

Auf drei vom Schneeschuhverband Schweiz SVS anerkannten Routen lässt sich das Gebiet der Gemeinde Schwellbrunn auf leisen XXL-Sohlen erkunden. Aussichtsreich sind sie alle und, da zumeist auf offiziellen Wanderwegen geführt, auch im Frühling, Sommer und Herbst begehbar. Der Wanderer bewegt sich auf einer Höhe von 800 bis 1100 Meter über Meer, und der Nebel ist meist kein Thema. Schon im Dorf Schwellbrunn lohnt es, genau hinzuschauen: Das Ortsbild ist von nationaler Bedeutung und hat manch schmuckes Haus mit schönen, historischen Details zu bieten. Die traditionelle Kultur und das gelebte Brauchtum sind Teil der Identität der Bevölkerung. Allgegenwärtig ist der Bauernstand mit den über die Hügel und Täler verstreut liegenden Höfen. Wandern Sie von Schwellbrunn Halden zum Sitz. Geniessen Sie die prächtige Aussichten und laufen Sie weiter zur Landscheidi, danach nach Rötschwil und wieder zurück nach Schwellbrunn Halden.

### Autorentipp

Gönnen Sie sich im Bergrestaurant Sitz eine Stärkung – dieses Bergrestaurant ist nicht die einzige Einkehrmöglichkeit auf dieser Route.

### Ausrüstung

Schneeschuhe und der Witterung angepasste Kleidung

### Wegbeschreibung

#### Start der Tour

Halden, Schwellbrunn

#### Koordinaten:

DD: 47.349768, 9.248459

GMS: 47°20'59.2"N 9°14'54.5"E

UTM: 32T 518765 5244063

w3w: ///vielm.künste.zirkus

#### Ende der Tour

Halden, Schwellbrunn

#### Wegbeschreibung

Nutzen Sie für die Schneeschuhrouten das offizielle

Wanderwegnetz: Schwellbrunn/Halden – Sitz –

Landscheidi – Rötschwil – Schwellbrunn

### Anreise

#### Öffentliche Verkehrsmittel

Mit dem Zug zum Bahnhof Herisau, weiter mit dem Bus (Linie 171) nach Schwellbrunn

#### Anfahrt

Von St. Gallen kommend auf der B7 zur Arena, weiter auf der B8 über Waldstatt zur Abzweigung

Schwellbrunn und rechter Hand ins Dorf

#### Parken

Kostenlose Parkmöglichkeiten direkt beim Startpunkt in Schwellbrunn

### Interessante Punkte




 Gasthof

 Gästehaus Kreuz

Egg 79

9103 Schwellbrunn

 +41 71 351 71 93


[info@kreuz-schwellbrunn.ch](mailto:info@kreuz-schwellbrunn.ch)

<https://kreuz-schwellbrunn.ch/>

Quelle: Appenzellerland Tourismus AR




 Gasthof

 Gasthaus Hirschen

Risi 373

9103 Schwellbrunn

 +41 71 571 30 38

[hirschen-schwellbrunn@gmx.ch](mailto:hirschen-schwellbrunn@gmx.ch)

<https://www.hirschen-schwellbrunn.ch>

Quelle: Appenzellerland Tourismus AR



*„Tipp des Autors“*

 Ruhebank

 Aussichtsbänkli auf dem Rätselweg

Quelle: Appenzellerland Tourismus AR




 Restaurant

 Restaurant Sitz

Sitz 383


9103 Schwellbrunn

 +41 71 351 24 05

Quelle: Appenzellerland Tourismus AR




 Metzgerei

 Gasthaus und Metzgerei Ochsen  
Schwellbrunn

Egg 59

9103 Schwellbrunn

 +41 71 351 32 32

[info@sturzenegger-metzgerei.ch](mailto:info@sturzenegger-metzgerei.ch)

<https://www.sturzenegger-metzgerei.ch/>

Quelle: Appenzellerland Tourismus AR

### Tour zum Mitnehmen für iPhone und Android



QR-Code scannen und diese Tour offline speichern, mit Freunden teilen und mehr.

Webseite

<https://out.ac/H3ymG>