

TOP Rundum Oberegg

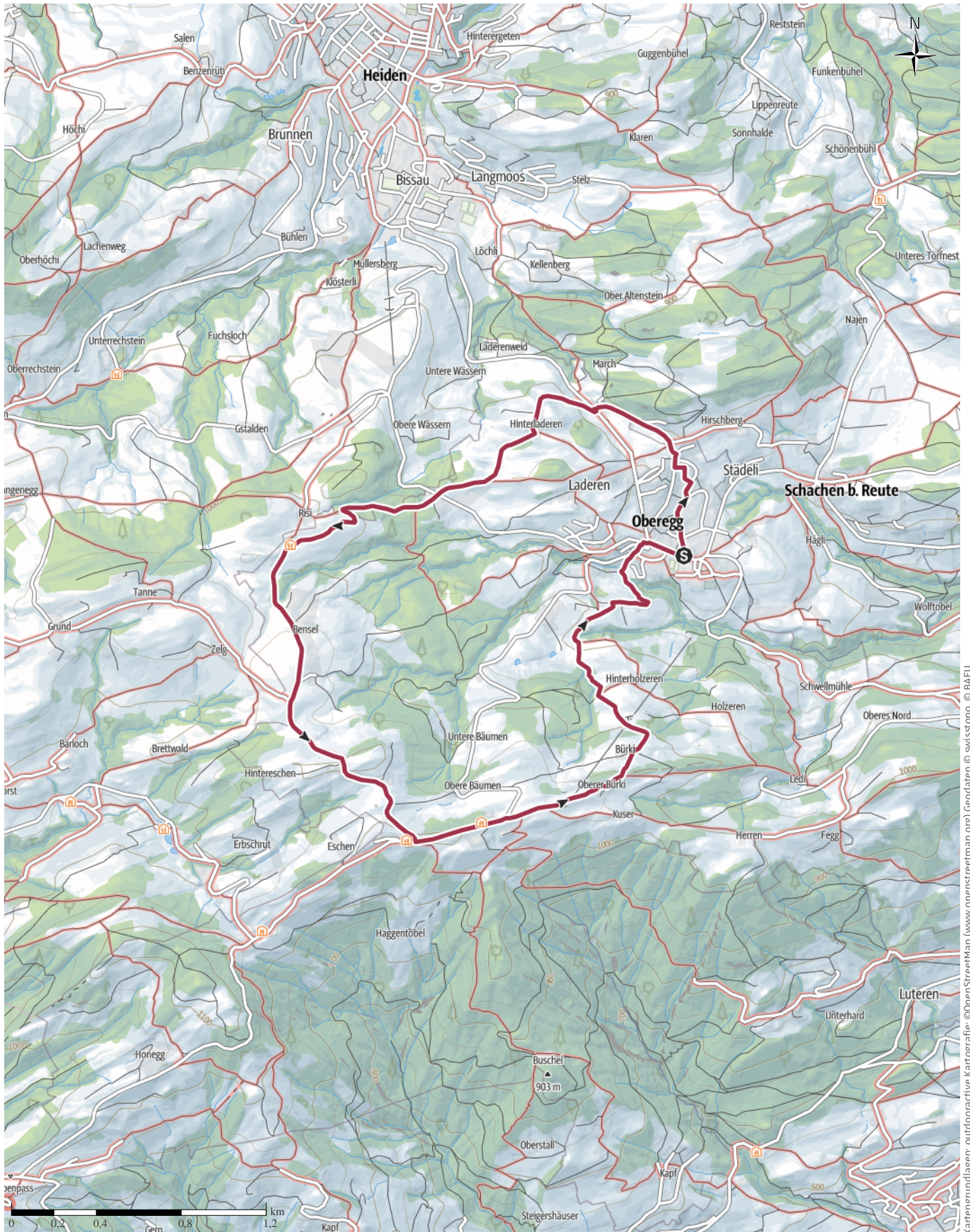
↔ 7,9km

🕒 2:25h

▲ 262m

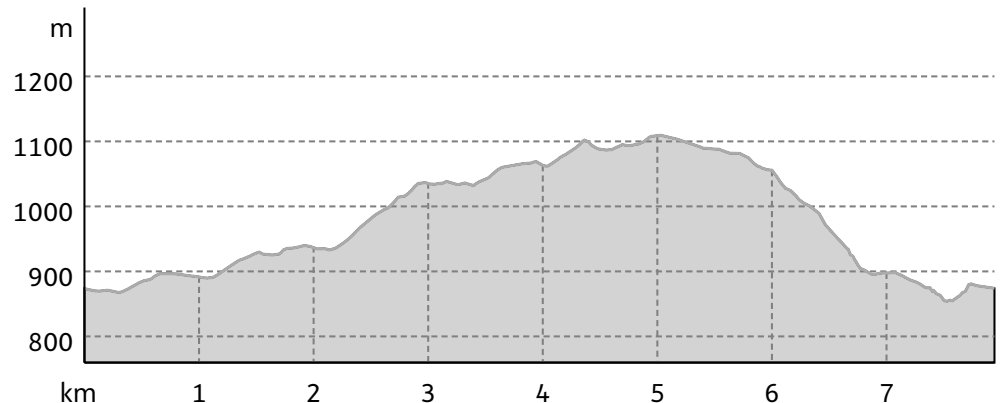
▼ 268m

Schwierigkeit mittel



Kartengrundlagen: outdooractive Kartografie; ©OpenStreetMap (www.openstreetmap.org) Geodaten © swisstopo, © BAFU

Höhenprofil



Tourdaten

Wanderung

Strecke ↔ 7,9 km

Dauer 🕒 2:25 h

Aufstieg ▲ 262 m

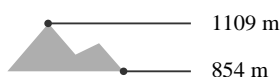
Abstieg ▼ 268 m

Schwierigkeit mittel

Kondition ●●●●●●

Technik ●●●●●●

Höhenlage



Beste Jahreszeit

JAN | FEB | MÄR

APR | MAI | JUN

JUL | AUG | SEP

OKT | NOV | DEZ

Bewertungen

Autoren

Erlebnis ●●●●●

Landschaft ●●●●●

Community

Weitere Tourdaten

Eigenschaften

aussichtsreich

Auszeichnungen

🔄 Rundtour

🎯 Einkehrmöglichkeit



Celina Bernhart

Aktualisierung: 19.03.2020

Quelle
Appenzellerland Tourismus AR

St.Gallerstrasse 49

9100 Herisau

Telefon +41 71 898 33 00

Fax +41 71 898 33 09

info@appenzellerland.ch

https://appenzellerland.ch

Eine herrliche Wanderung mit Sicht auf das Rheintal und den Alpstein vom Hohen Kasten bis zum Säntis.

Ein Tipp des Appenzeller Magazins: Es ist eine liebevolle Gegend mit sanften Hügeln. Was aber nicht heisst, dass es auf der Wanderung von Oberegg hinauf auf den St. Anton und zurück keine happigen Auf- und Abstiege gibt. Denn auch auf dem Boden der Innerrhoder Exklave im Appenzeller Vorderland bestimmen Tobel und Höger die Landschaft – wenn sie auch nicht ganz so tief liegen und hoch hinaus gehen wie im Inneren Landesteil. Abwechslungsreich ist die Route allemal. Und sie bietet Weitsicht auf Berge, Fluss und See.

Autorentipp

In der Rütegg lockt ein Zwischenhalt auf den Bänken vor der gleichnamigen Wirtschaft.

Ausrüstung

Gutes Schuhwerk, Wander- oder Trekking-Schuhe

Informationsmaterial

Weitere Infos und Links

Weiter Informationen finden Sie hier.

Wegbeschreibung

Start der Tour

Oberegg, Post

Koordinaten:

Geogr. 47.422268, 9.552029

UTM 32T 541636 5252238

Ende der Tour

Oberegg, Post

Wegbeschreibung

1. Oberegg, Bezirksgebäude. Der Hauptwegweiser befindet sich beim Bezirksgebäude Oberegg, Richtung Heiden wandern. Die Route führt durch ein dicht bebautes Wohnquartier.

2. Rutlen. Auf der befestigten Strasse geht es geradeaus zum Riethof.

3. Riethof. Die Hauptstrasse überqueren und der Strasse aufwärts nach Ebenau / St. Anton folgen.

4. Hinterladeren. Rechts abbiegen nach Rütlegg / St. Anton. Der Weg führt dem Waldrand entlang und über Wiesen zur Ebenau. Von hier aus auf der Kiesstrasse durch den Holzerswald hinauf zur Rütlegg wandern.

5. Risi Ost. Nach links abbiegen zur Rütlegg. Der Aufstieg auf das Hochplateau zeigt beim Blick zurück im Norden das Dorf Heiden und dahinter den Bodensee.

6. Rütlegg. Das erste Etappenziel ist erreicht: Auf den Bänken vor der Wirtschaft Rütlegg lohnt sich eine Rast mit Zwischenverpflegung. Hinter dem Haus zeigt der Wegweiser entlang der befestigten Strasse Richtung Büelen / St. Anton.

7. Bensel Süd. Weiter der Asphaltstrasse auf den St. Anton folgen.

8. St. Anton. Auf dem St. Anton herrscht reger Betrieb: Ausflügler, Velofahrer, Töfffahrer und Wanderer treffen aufeinander. Es gibt eine Kapelle, ein kleines Feuerwehrmuseum, ein Kulturlokal, zwei Gasthäuser und viel Weitsicht – auf das Rheintal und ins Vorarlbergische. Im Westen zeigen sich Hoher Kasten und Säntis. Ein Zwischenhalt lohnt sich im Kafi Anton oder 300 Meter weiter Richtung Oberegg im Restaurant St. Anton.

9. Gonzeren. Von der Strasse auf den Kiesweg rechts einbiegen und nach Oberegg wandern. Bei der Scheune

befindet sich ein Startplatz für Hängegleiter. Nach 200 Metern dem Weg links folgen.

10. Hinterholzeren. Zurück nach Oberegg geht es stetig abwärts, zuerst dem Waldrand entlang, dann über einen steilen Waldpfad und später über die Wiese hinunter zur Schiessanlage Eugst. Am tiefsten Punkt der Wanderung wird der Fallbach überquert, bevor man nach einem kurzen Aufstieg im Dorfzentrum von Oberegg zurück ist., bevor man nach einem kurzen Aufstieg im Dorfzentrum von Oberegg zurück ist.

Anreise

Öffentliche Verkehrsmittel

Mit dem Postauto nach Oberegg

Parken

Im Dorfzentrum

Tour zum Mitnehmen für iPhone und Android



QR-Code scannen und diese Tour offline speichern, mit Freunden teilen und mehr ...

Webseite

<http://out.ac/CrSqi>