

TOP Laternliweg Schwägälp

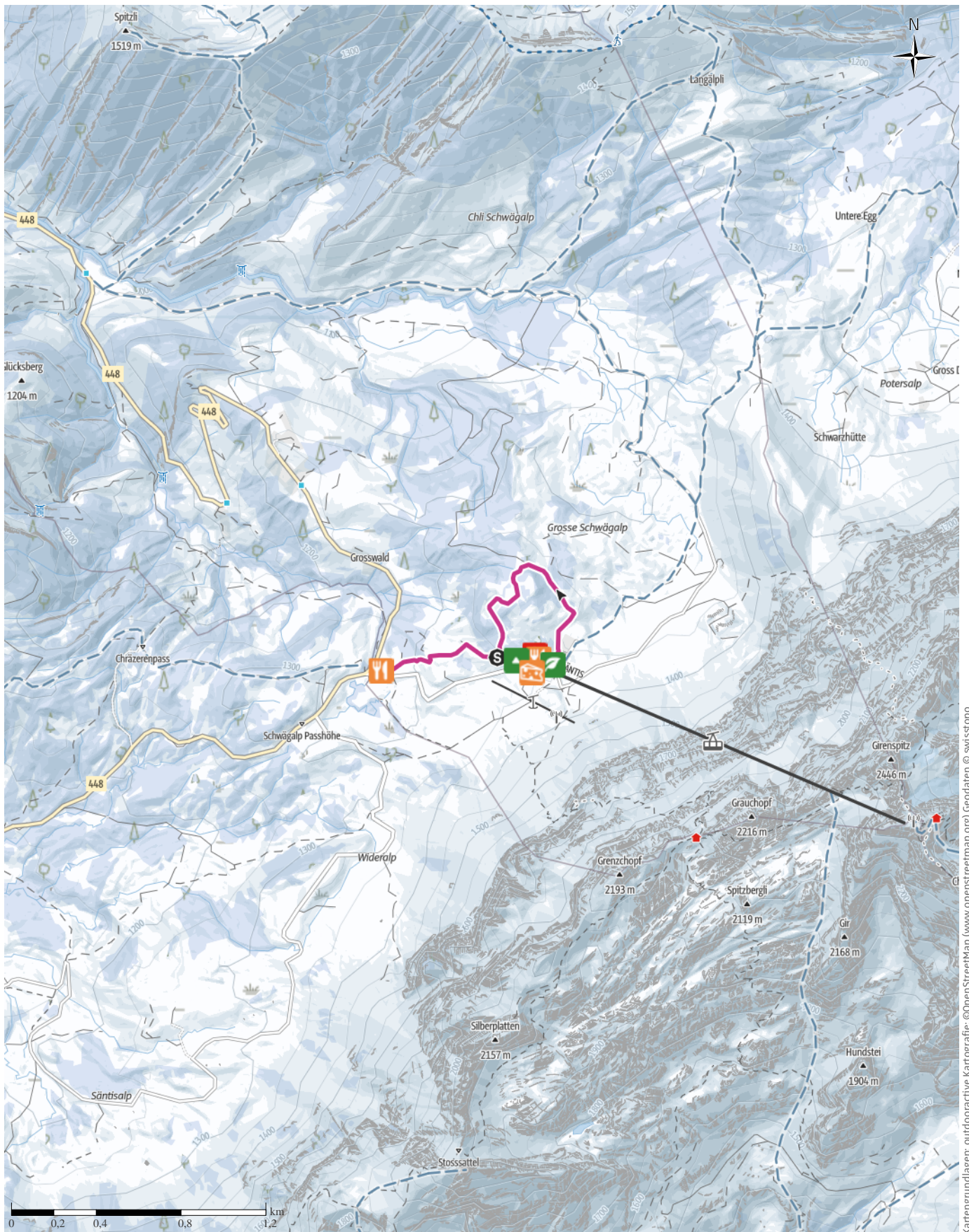
↔ 2,2 km

🕒 0:50 h

▲ 54 m

▼ 116 m

Schwierigkeit leicht



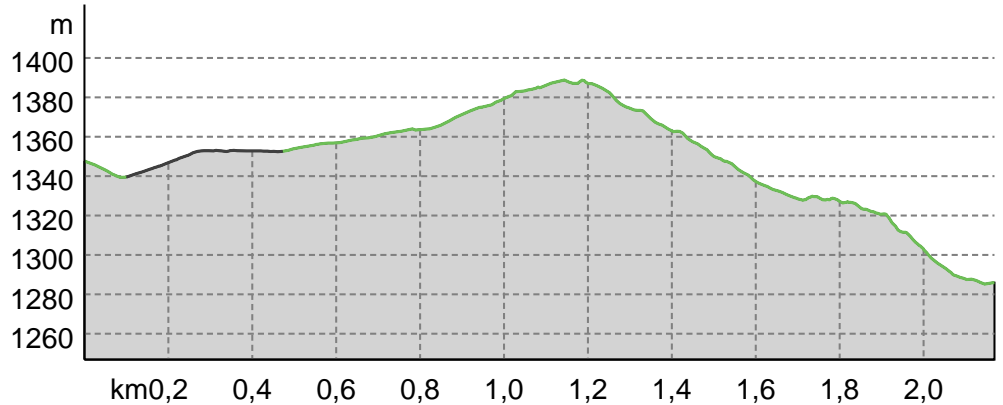
Kartengrundlagen: outdooractive Kartografie; ©OpenStreetMap (www.openstreetmap.org) Geodaten © swisstopo

TOP Laternliweg Schwägälp

Wegarten

Naturweg	1,8 km
Straße	0,4 km

Höhenprofil



Tourdaten

Winterwandern

Strecke	↔	2,2 km
Dauer	🕒	0:50 h
Aufstieg	⬆️	54 m
Abstieg	⬇️	116 m

Schwierigkeit leicht

Kondition ●●●●●●

Technik ●●●●●●

Höhenlage

Beste Jahreszeit

JAN	FEB	MÄR
APR	MAI	JUN
JUL	AUG	SEP
OKT	NOV	DEZ

Bewertungen

Autoren	●●●●●●
Erlebnis	●●●●●●
Landschaft	●●●●●●
Community	★★★★★
Tour (2)	★★★★★

Weitere Tourdaten

Eigenschaften

kulturell / historisch

Auszeichnungen

- 🔄 Rundtour
- 🍴 Einkehrmöglichkeit
- 👨👩👧👦 familienfreundlich



Celina Bernhart

Aktualisierung: 20.10.2023



Quelle
Appenzellerland Tourismus AR
 St.Gallerstrasse 49
 9100 Herisau
 Telefon +41 71 898 33 00
 Fax
 info@appenzellerland.ch
<https://appenzellerland.ch>

Ab Ende November bis Anfang / Mitte März ist der romantische Laternliweg jeweils Donnerstag-, Freitag- und Samstagabend ab 17 Uhr beleuchtet. Über Weihnachten und Neujahr ist der Laternliweg jeden Abend beleuchtet.

Am Freitag und Samstag führt der beleuchtete Laternliweg bis zum Gasthaus Passhöhe.

Während des Spaziergangs durch den NaturErlebnispark Schwägälp Säntis genießen Sie den von unzähligen Petroleumlampen beleuchteten und präparierten Weg, verschneite Wälder und die romantische Atmosphäre. Wärmen Sie sich mit einem heißen Getränk in der Laternlibar auf. Die Laternlibar hat freitags und samstags von 17 bis 20 Uhr für Sie

geöffnet, sowie über Weihnachten und Neujahr täglich.

Autorentipp

Lassen Sie den Abend bei einem gemütlichen Fondue- oder Racletteplausch im Gasthaus Passhöhe, im «Säntis – das Hotel» oder ganz neu an der Fonduebar ausklingen.

Sicherheitshinweise

Bei böigem, stürmischem Wetter ist der ca. 40 minütige Laternliweg nicht beleuchtet.

Ausrüstung

gutes Schuhwerk, Wander-, Schnee oder Trekking-Schuhe

Informationsmaterial

Weitere Infos und Links

Weitere Informationen zur Route finden Sie hier oder auf der Webseite der Säntis Schwebbahn.

Wegbeschreibung

Start der Tour

Schwägalp

Koordinaten:

DD: 47.256464, 9.316190

GMS: 47°15'23.3"N 9°18'58.3"E

UTM: 32T 523923 5233713

w3w: ///dringlichkeit.arbeitsrecht.auswahl

Ende der Tour

Schwägalp

Wegbeschreibung

Leichte Rundwanderung auf der Schwägalp - Laternen beleuchten den Weg.

Anreise

Öffentliche Verkehrsmittel

Mit dem Zug zum Bahnhof Urnäsch/Nesslau-Neu St.Johann, weiter mit dem Postauto Richtung Schwägalp, Säntis-Schwebbahn.

Informationen zu den Fahrzeiten, Verbindungen und Dienstleistungen finden Sie unter www.sbb.ch.

Anfahrt

Mit dem Auto ist die Schwägalp auch im Winter gut zu

erreichen, da die Strassen geräumt werden.

Parken

Die Parkplätze an der Talstation sind kostenlos.

Elektrotankstellen sind ebenfalls vorhanden.

Interessante Punkte




„Tipp des Autors“

 Berggipfel

1 Säntis – der Berg

Schwägalp

9107 Schwägalp

 +41 71 365 65 65

kontakt@saentisbahn.ch

<http://www.saentisbahn.ch/>

Quelle: Appenzellerland Tourismus AR




„Tipp des Autors“

 Hotel

2 Säntis – das Hotel

Schwägalp

9107 Urnäsch

 +41 71 365 66 00

hotel@saentisbahn.ch

<http://www.saentisbahn.ch/hotel>

Quelle: Appenzellerland Tourismus AR



„Tipp des Autors“

 Käserei

3 Säntis - Alpschaukäserei Schwägalp

9107 Urnäsch - Schwägalp

 +41 79 256 77 39

info@alpschaukaeserei.ch

<https://www.alpschaukaeserei.ch/>


Quelle: Appenzellerland Tourismus AR



 Restaurant

4 Restaurant Schwägalp

9107 Urnäsch

 +41 71 365 66 00

hotel@saentisbahn.ch

<https://saentisbahn.ch/gastronomie/restaurant-schwaegalp/>

Quelle: Appenzellerland Tourismus AR

„Tipp des Autors“

TOP Laternliweg Schwägalp




 Naturschutzgebiet

 **Säntis - NaturErlebnispark**

Schwägalp

9107 Schwägalp

 +41 71 365 65 65


kontakt@saentisbahn.ch

<http://www.naturerlebnispark.ch/>


Quelle: Appenzellerland Tourismus AR



 Restaurant

 **Gasthaus Passhöhe Schwägalp**

9107 Urnäsch

 +41 71 365 65 60

<https://saentisbahn.ch/gastronomie/passhoehe/>

Quelle: Appenzellerland Tourismus AR

Tour zum Mitnehmen für iPhone und Android



QR-Code scannen und diese Tour offline speichern, mit Freunden teilen und mehr.

Webseite

<https://out.ac/CnFgg>