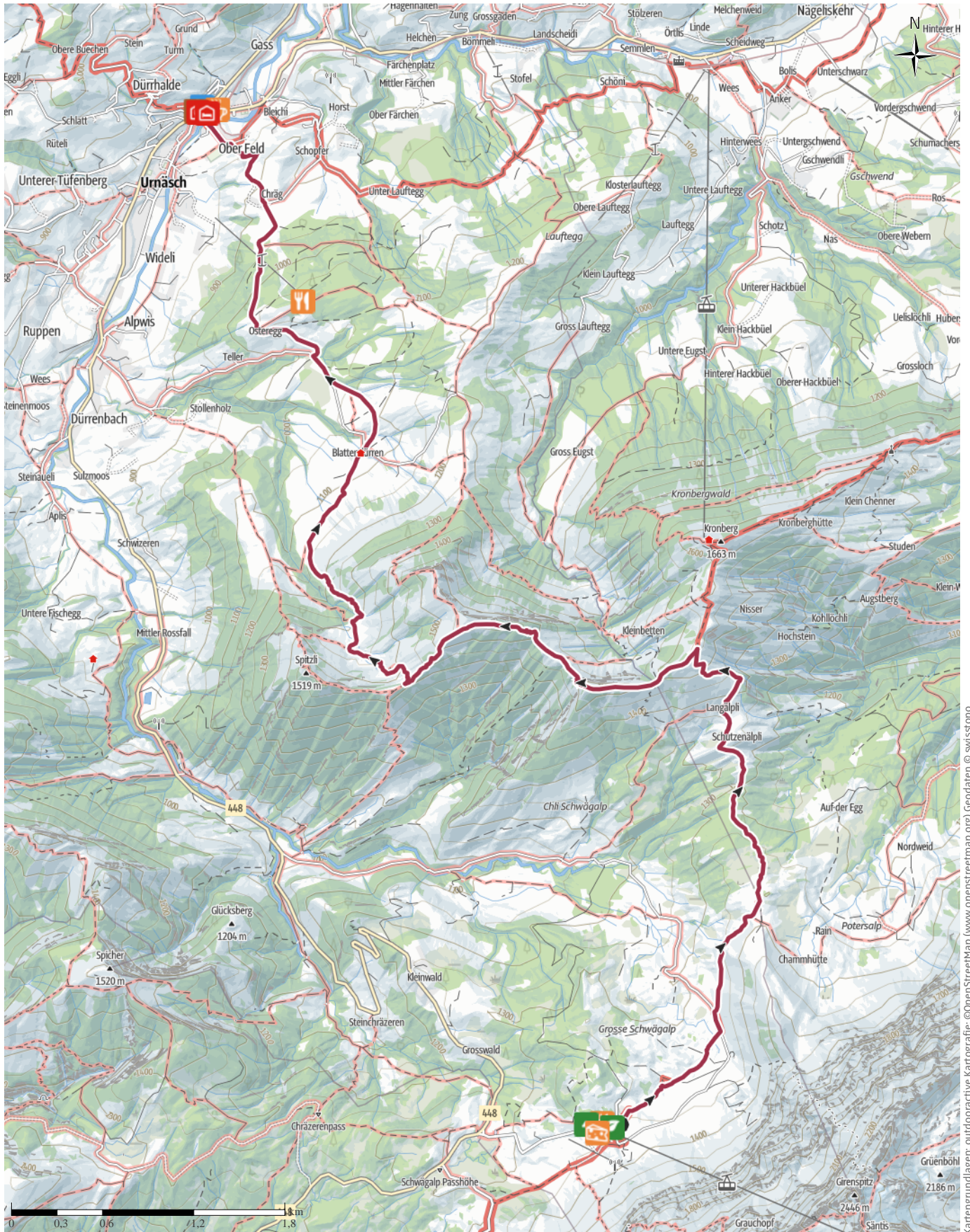


# TOP Appenzeller Alpenweg – 2. Etappe

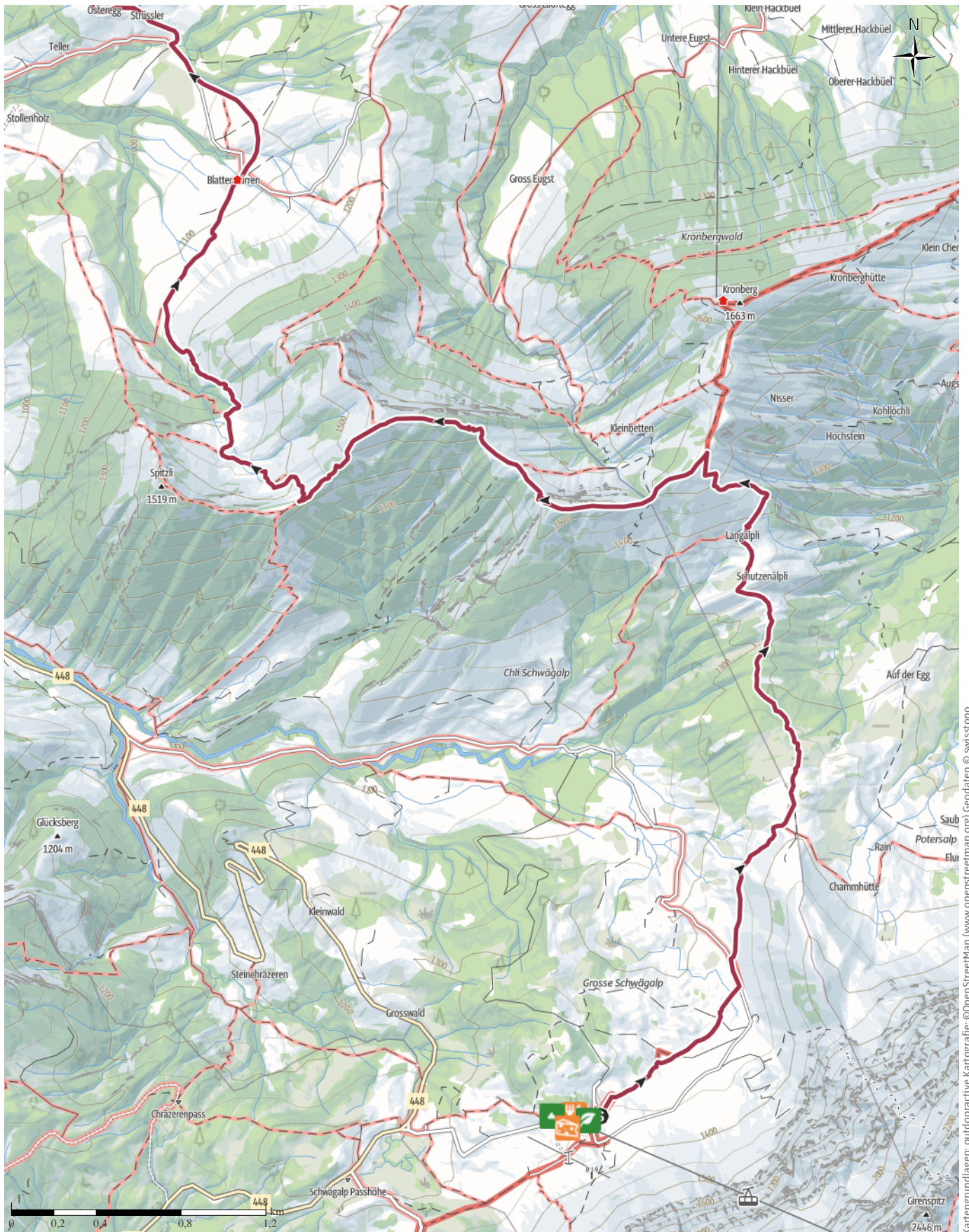
← 12,2 km | ⌚ 3:30 h | ▲ 512 m | ▼ 1.026 m | Schwierigkeit mittel



Kartengrundlagen: outdooractive Kartografie; ©OpenStreetMap (www.openstreetmap.org) Geodaten © swisstopo

TOP Appenzeller Alpenweg – 2. Etappe

↔ 12,2 km | ⌚ 3:30 h | ▲ 512 m | ▼ 1.026 m | Schwierigkeit mittel



Kartengrundlagen: outdooractive Kartografie; ©OpenStreetMap (www.openstreetmap.org) Geodaten © swisstopo

TOP Appenzeller Alpenweg – 2. Etappe

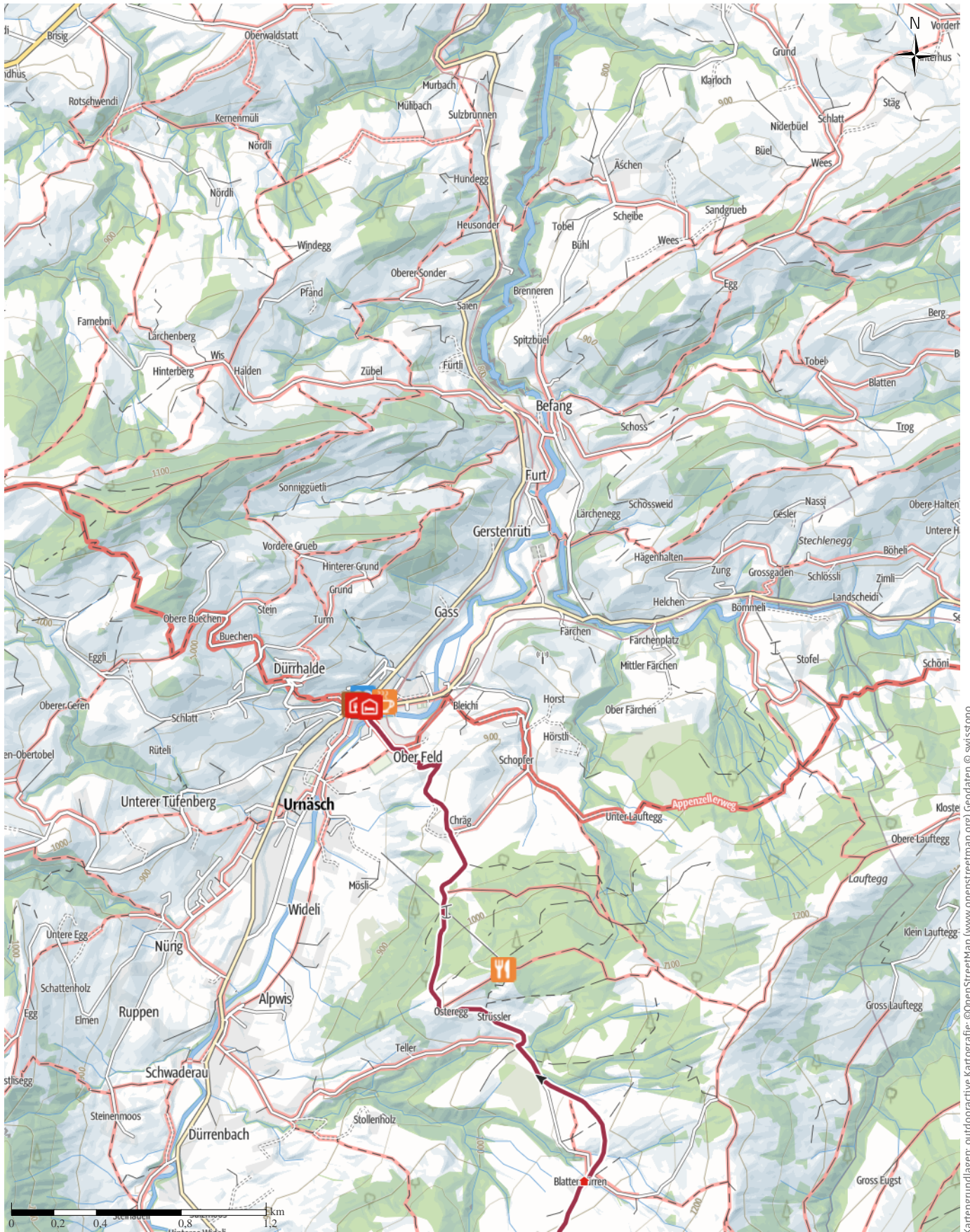
↔ 12,2 km

🕒 3:30 h

▲ 512 m

▼ 1.026 m

Schwierigkeit mittel



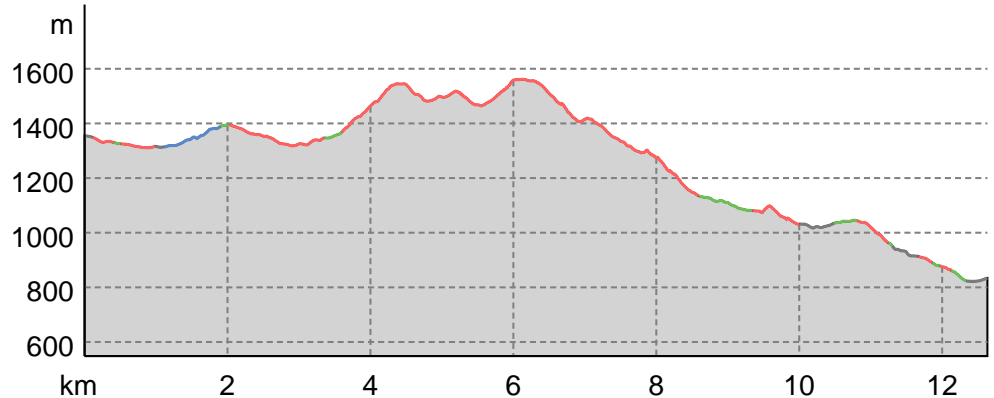
Kartengrundlagen: outdooractive Kartografie; ©OpenStreetMap (www.openstreetmap.org) Geodaten © swisstopo

TOP Appenzeller Alpenweg – 2. Etappe

Wegart

Asphalt	1,4 km
Schotterweg	0,8 km
Weg	1,9 km
Pfad	8,6 km

Höhenprofil



Tourdaten

Wanderung

Strecke	↔	12,2 km
Dauer	🕒	3:30 h
Aufstieg	⬆️	512 m
Abstieg	⬇️	1026 m

Schwierigkeit **mittel**

Kondition ●●●●●●●●

Technik ●●●●●●●●

Höhenlage

Beste Jahreszeit

- JAN | FEB | MÄR
- APR | MAI | JUN
- JUL | AUG | SEP
- OKT | NOV | DEZ

Bewertungen

Autoren ●●●●●●

Erlebnis ●●●●●●

Landschaft ●●●●●●

Community

Weitere Tourdaten

Eigenschaften

mit Bahn und Bus erreichbar Von A nach B

aussichtsreich

Auszeichnungen

- 🍴 Einkehrmöglichkeit
- 👨👩👧👦 familienfreundlich



Quelle  
**Appenzellerland Tourismus AR**  
 St.Gallerstrasse 49  
 9100 Herisau  
 Telefon +41 71 898 33 00  
 Fax  
 info@appenzellerland.ch  
 https://appenzellerland.ch

2-tägige Wanderung durch saftige Weiden vor einer eindrucklichen Bergkulisse

Während zu Beginn des zweiten Abschnittes rund um die Talstation der Säntis-Schwebebahn Rummel herrscht ist man auf den verschiedenen Alpen anschliessend fast für sich allein, mitten in einer intakten und unberührten Naturlandschaft. Nur das Geräusch der Kuhglocken lässt einem daran erinnern, dass man die Welt nicht ganz allein für sich beanspruchen kann. Die Etappe führt über die Chammhalde zum Gerstenschwend, einer auch in zahlreichen Volksliedern gepriesene Bergformation. Über die Blattendürren nimmt man talwärts Kurs nach Urnäsch

Ausrüstung

Bequeme Wanderschuhe, witterungsangepasste Kleidung

Wegbeschreibung

Start der Tour

Schwägalp

**TOP** Appenzeller Alpenweg – 2. Etappe**Koordinaten:**

DD: 47.256321, 9.320472

GMS: 47°15'22.8"N 9°19'13.7"E

UTM: 32T 524247 5233698

w3w: ///versichert.brunnen.tulpen

**Ende der Tour**

Urnäsch

**Wegbeschreibung**

Dieser Rundweg ist mit einem zusätzlichen grünen Quadrat mit dem Hinweis «Appenzeller Alpenweg» auf den gelben Wanderwegweisern markiert.  
Routenverlauf: Schwägalp – Chammhalden – Grossbetten – Petersalp – Blattendürren – Osteregg – Chräg – Urnäsch

**Anreise**

Diese Tour ist gut mit Bahn und Bus erreichbar.

**Öffentliche Verkehrsmittel**

Mit dem Zug zum Bahnhof Urnäsch, weiter mit dem Postbus zur Schwägalp

**Anfahrt**

Von St. Gallen kommend auf der B7 zur Arena, weiter auf der B8 nach Waldstatt, dort links nach Urnäsch abbiegen und über die Landstraße zur Schwägalp


**Parken**

Parkmöglichkeiten an der Schwägalp (Talstation Bergbahn Säntis)

**Interessante Punkte***„Tipp des Autors“* Museum**1 Appenzeller Brauchtummuseum**

Dorfplatz 6

9107 Urnäsch

 +41 71 364 23 22[info@museum-urnaesch.ch](mailto:info@museum-urnaesch.ch)<http://www.museum-urnaesch.ch/>

Quelle: Appenzellerland Tourismus AR

 Hotel**2 Hotel Restaurant Krone Urnäsch**

Appenzellerstrasse 2

9107 Urnäsch


 +41 71 365 64 00[info@krone-urnaesch.ch](mailto:info@krone-urnaesch.ch)<http://www.krone-urnaesch.ch/>

Quelle: Appenzellerland Tourismus AR

 Restaurant**3 Bergrestaurant Osteregg**

Osteregg 345

9107 Urnäsch


 +41 71 364 12 19[info@bergrestaurant-osteregg.ch](mailto:info@bergrestaurant-osteregg.ch)<http://www.bergrestaurant-osteregg.ch/>

Quelle: Appenzellerland Tourismus AR

 Gasthof**4 Gasthaus Taube**

Dorfplatz 2

9107 Urnäsch


 +41 71 364 11 40[taube-urnaesch@bluewin.ch](mailto:taube-urnaesch@bluewin.ch)<https://www.taube-urnaesch.ch/>

Quelle: Appenzellerland Tourismus AR

 Bäcker**5 Bäckerei-Konditorei Gerig Urnäsch**

Tüfenbergstrasse 2


9107 Urnäsch

 +41 71 364 18 04[info@baeckerei-gerig.ch](mailto:info@baeckerei-gerig.ch)<https://baeckerei-gerig.ch/>

Quelle: Appenzellerland Tourismus AR

 Restaurant**6 Restaurant Schwägalp**

9107 Schwägalp

 +41 71 365 66 00[hotel@saentisbahn.ch](mailto:hotel@saentisbahn.ch)<https://saentisbahn.ch/gastronomie/restaurant-schwaegalp/>

Quelle: Appenzellerland Tourismus AR

*„Tipp des Autors“*




 **Naturschutzgebiet**

**7 Sämtis - NaturErlebnispark**

Schwägälp

9107 Schwägälp

 +41 71 365 65 65

[kontakt@saentisbahn.ch](mailto:kontakt@saentisbahn.ch)

<http://www.naturerlebnispark.ch/>

Quelle: Appenzellerland Tourismus AR



QR-Code scannen und diese Tour offline speichern, mit Freunden teilen und mehr.

Webseite

<https://out.ac/4c0FP>




„Tipp des Autors“

 **Berggipfel**

**8 Sämtis – der Berg**

Schwägälp

9107 Schwägälp

 +41 71 365 65 65

[kontakt@saentisbahn.ch](mailto:kontakt@saentisbahn.ch)

<http://www.saentisbahn.ch/>

Quelle: Appenzellerland Tourismus AR




„Tipp des Autors“

 **Käserei**

**9 Sämtis - Alpschaukäserei Schwägälp**

9107 Urnäsch - Schwägälp

 +41 79 256 77 39

[info@alpschaukaeserei.ch](mailto:info@alpschaukaeserei.ch)

<https://www.alpschaukaeserei.ch/>

Quelle: Appenzellerland Tourismus AR



 **Café**

**10 Gelateria Urnäsch**

Appenzellerstrasse 1

9107 Urnäsch

[info@gelateria-urnaesch.ch](mailto:info@gelateria-urnaesch.ch)

<https://www.gelateria-urnaesch.ch/?fbclid=IwAR31c9BaHn-W-sHNdgEosmvXhSYGqJT20QYZZeVEiGvtCws t1RUuibQZWdo>

Quelle: Appenzellerland Tourismus AR

**Tour zum Mitnehmen für iPhone und Android**