

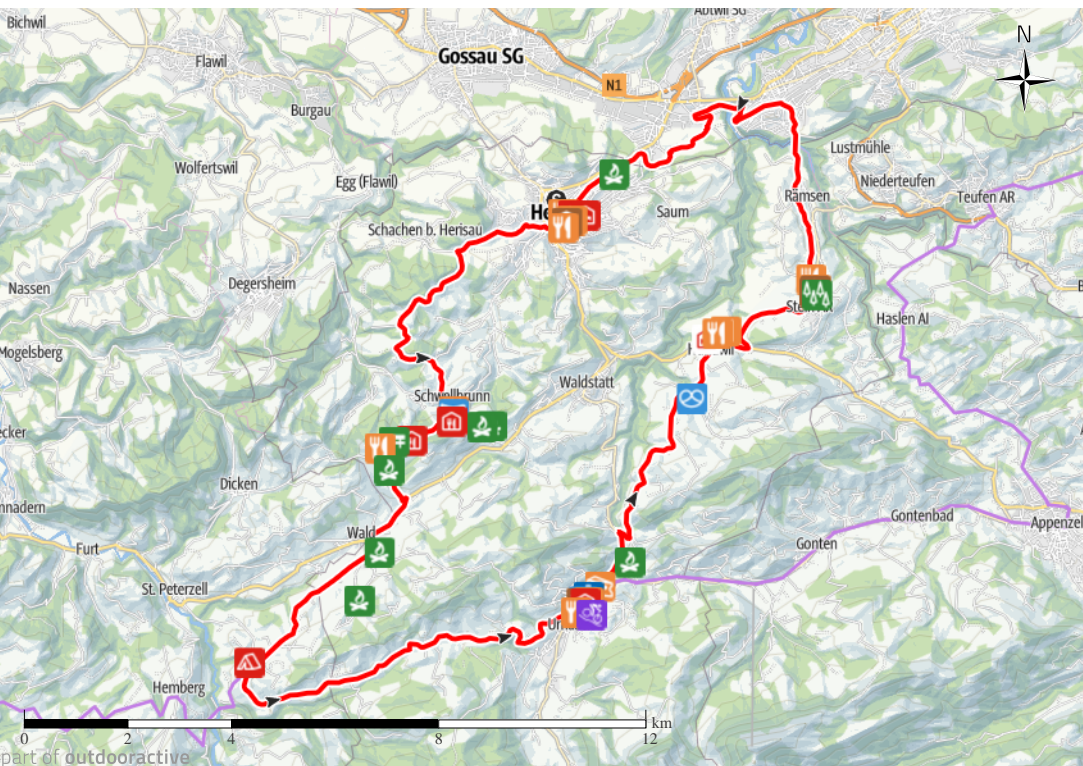


TOP Santsipanorama-Route

Quelle Appenzellerland Tourismus AR



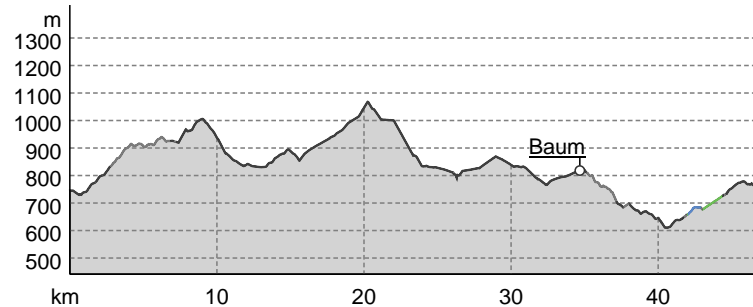
Titelbild: Bauernhaus bei Hundwil
 Foto: Corinne Kunz, Appenzellerland Tourismus AR
 Kartengrundlagen: outdooractive kartografie; OpenStreetMap
 (www.openstreetmap.org) Geodaten © swisstopo



Wegart

Asphalt	7,4 km
Schotterweg	0,9 km
Weg	1,4 km
Straße	37,3 km

Höhenprofil



Entdecken Sie das Appenzeller Hinterland auf dem Fahrrad oder dem E-Bike.

Start der Tour
Herisau

Ende der Tour
Herisau

Wegpunkte


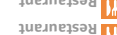




Restaurant
Gasthaus Löwen
 Dorf 53
 9103 Schwellbrunn
 +41 71 351 45 07

koller-loewen@bluewin.ch

Quelle: Appenzellerland Tourismus AR



- Appenzeller ...
- Hotel Restaurant ...
- Bäcker Konditorei ...
- Bikepark
- Pumprack Urnäsch
- Galeria Urnäsch
- Tourist Information ...
- Urnäscher ...
- Feuerstelle Furth
- Bäcker Konditorei ...
- Bäcker Mühle Café ...
- Landgasthaus Rössli
- Restaurant Bären ...
- Restaurant Krone
- Baum
- Appenzeller ...
- Appenzeller ...
- Restaurant ...
- Landgasthof Ochsen
- Feuerstelle ...
- Gasthaus Marktplatz
- Hotel Landhaus Sants
- Am Obstmarkt by ...
- Restaurant Felix ...
- Museum Herisau
- Hotel Herisau | ...



Gasthaus und Metzgerei Ochsen ...
 Egg 59
 9103 Schwellbrunn
 +41 71 351 32 32

info@sturzenegger-metzgerei.ch

<https://www.sturzenegger-metzgerei.ch/>

Feuerstelle Santsblick
 Santsblick
 9103 Schwellbrunn

Quelle: Appenzellerland Tourismus AR



- Grillplatz
- Gasthof
- Fuhebank
- Restaurant
- Grillplatz
- Grillplatz
- Grillplatz
- Grillplatz
- Camping Bächli
- Restaurant