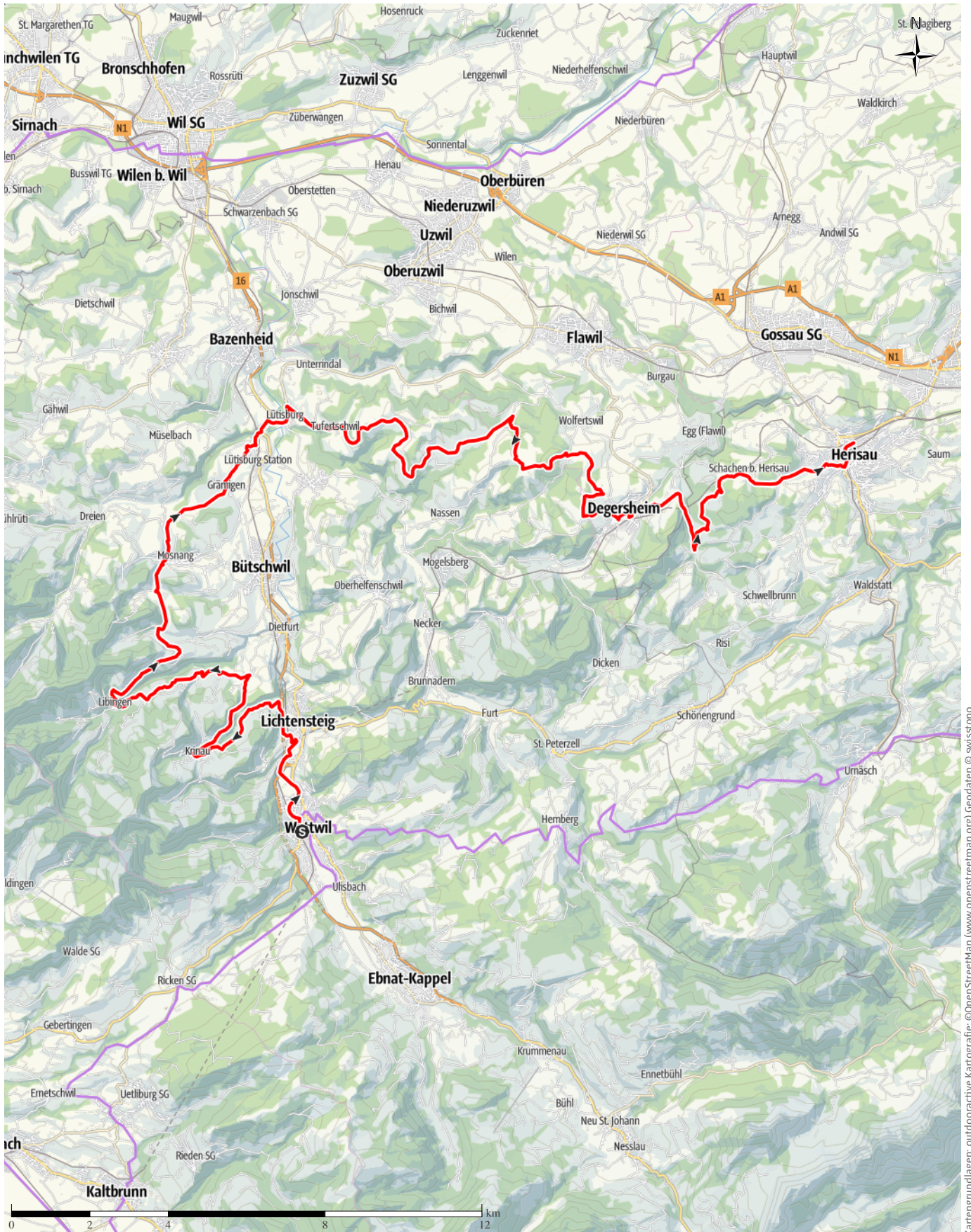


TOP Herzroute Wattwil - Herisau

↔ 54,6 km | ⌚ 4:20 h | ⚡ 1.002 m | 🏔️ 858 m | Schwierigkeit schwer




Kartengrundlagen: outdooractive Kartografie; ©OpenStreetMap (www.openstreetmap.org) Geodaten © swisstopo

## TOP Herzroute Wattwil - Herisau

## Höhenprofil

Asphalt	3,3 km
Schotterweg	0,7 km
Naturweg	8,8 km
Straße	41,5 km
Unbekannt	0,3 km



## Tourdaten

## E-Bike

Strecke ↔ 54,6 km

Dauer ⌚ 4:20 h

Aufstieg ▲ 1002 m

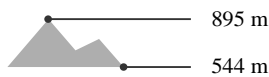
Abstieg ▼ 858 m

Schwierigkeit schwer

Kondition ●●●●●●

Technik ●●●●●●

Höhenlage



## Beste Jahreszeit

JAN | FEB | MÄR

APR | MAI | JUN

JUL | AUG | SEP

OKT | NOV | DEZ

## Bewertungen

## Autoren

Erlebnis ●●●●●●

Landschaft ●●●●●●

## Weitere Tourdaten

## Eigenschaften

Von A nach B aussichtsreich

## eBike

## Auszeichnungen

🍴🕒 Einkehrmöglichkeit

Appenzellerland Tourismus AR

Aktualisierung: 16.10.2023



Quelle  
**Appenzellerland Tourismus AR**  
 St.Gallerstrasse 49  
 9100 Herisau  
 Telefon +41 71 898 33 00  
 Fax  
 info@appenzellerland.ch  
 https://appenzellerland.ch

## Die Herzroute Etappe 11

Die Route startet im Toggenburg und schlängelt sich entlang der Thur und diversen Flüssen und Bächen. Sie durchfährt zig kleine Ortschaften des Toggenburgs. Die Route führt über Degersheim ins Appenzellerland. Atemberaubende Aussichten auf die Streusiedlung des Appenzellerlandes sowie den König des Alpsteins - den Säntis - sind garantiert. Das Etappenziel Herisau verzaubert mit seiner malerischen Altstadt.

## Informationsmaterial

## Weitere Infos und Links

Weitere Informationen finden Sie hier.

## Wegbeschreibung

## Start der Tour

Wattwil

## Koordinaten:

DD: 47.299187, 9.087171

GMS: 47°17'57.1"N 9°05'13.8"E

UTM: 32T 506590 5238416

w3w: ///bilderbuch.erkannte.fordern

**TOP** Herzroute Wattwil - Herisau

**Ende der Tour**

Herisau

**Wegbeschreibung**

Wattwil - Krinau - Mosnang - Lütisburg - Degersheim - Herisau

**Anreise**

**Parken**

Parkplätze sind am Bahnhof in Wattwil vorhanden.