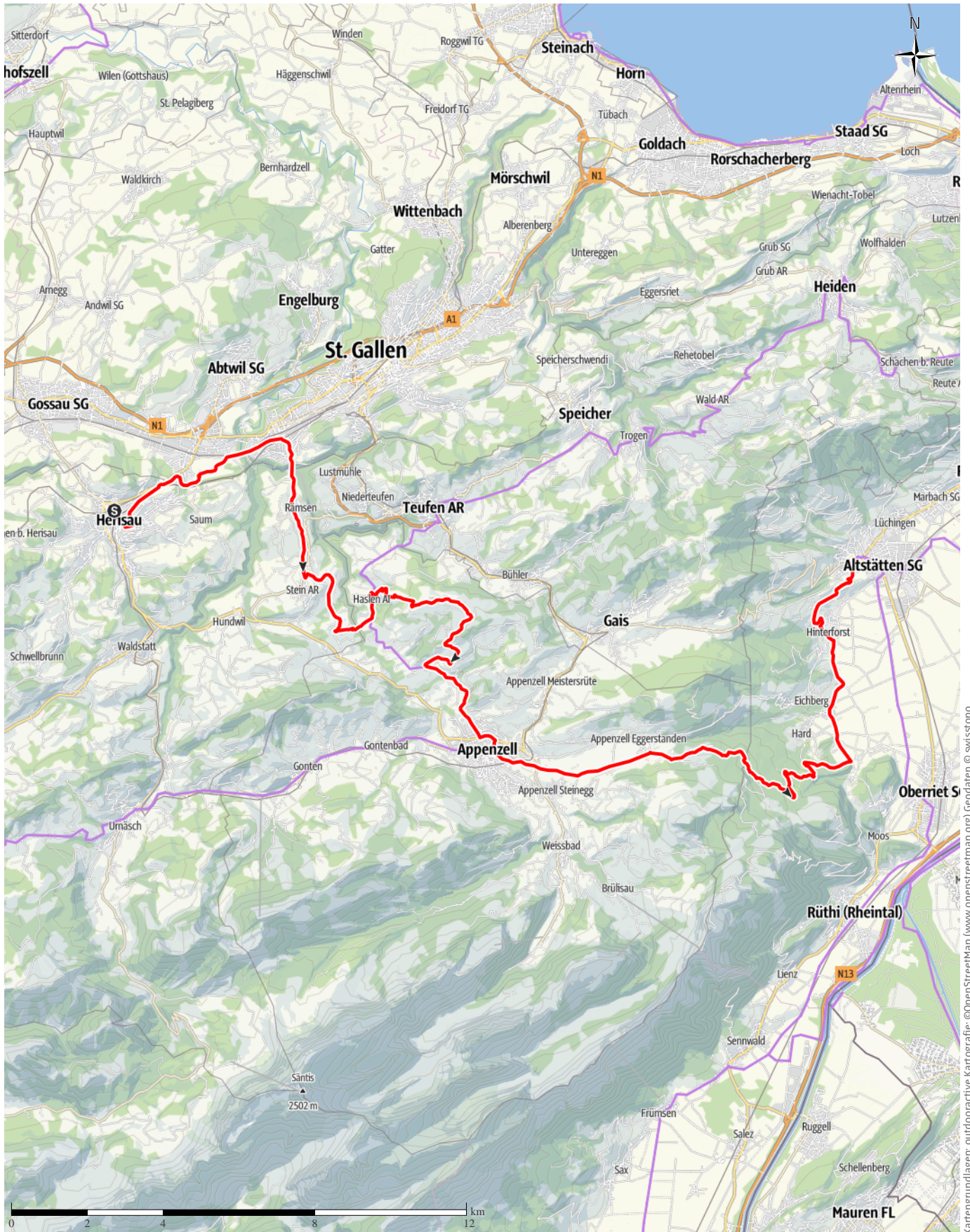


TOP Herzroute: Herisau - Altstätten

↔ 45,6 km | ⌚ 3:35 h | 🏔️ 952 m | 📏 1.231 m | Schwierigkeit mittel



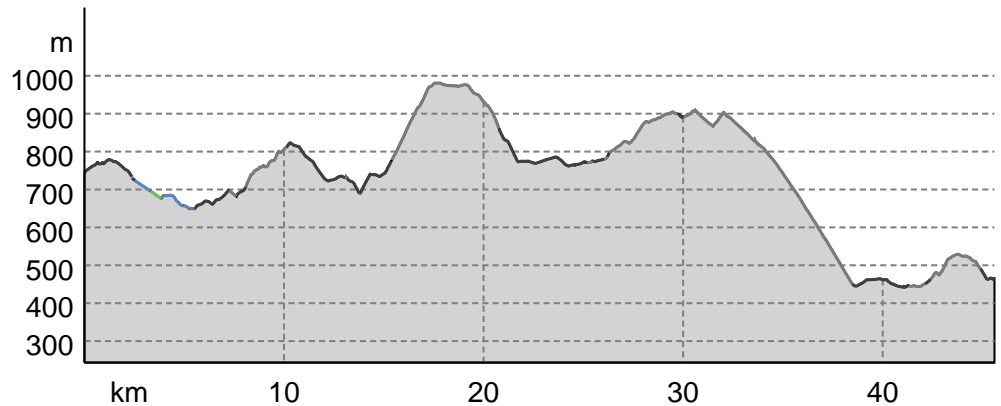
Kartengrundlagen: outdooractive Kartografie; ©OpenStreetMap (www.openstreetmap.org) Geodaten © swisstopo

TOP Herzroute: Herisau - Altstätten

Wegarten

Asphalt	24,1 km
Schotterweg	2,1 km
Naturweg	0,5 km
Straße	18,9 km

Höhenprofil



Tourdaten

E-Bike

Strecke ↔ 45,6 km

Dauer ⌚ 3:35 h

Aufstieg ▲ 952 m

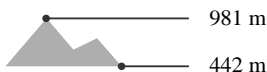
Abstieg ▼ 1231 m

Schwierigkeit mittel

Kondition ●●●●●●●●

Technik ●●●●●●●●

Höhenlage



Beste Jahreszeit

JAN | FEB | MÄR
APR | MAI | JUN
JUL | AUG | SEP
OKT | NOV | DEZ

Bewertungen

Autoren

Erlebnis ●●●●●●

Landschaft ●●●●●●

Weitere Tourdaten

Eigenschaften

Von A nach B aussichtsreich

eBike

Auszeichnungen

🍷 Einkehrmöglichkeit

Auch diese Etappe bietet in typischer Herzroute-Manier viel Neues und folgt oft Höhenlagen, was zu spektakulären Aussichten und landschaftlich äusserst reizvollen Entdeckungen führt. Auch Schweiz-Kenner sind über die unbekannte Wegführung erstaunt und erhalten einen neuen Zugang zu diesem Land. Dabei unternimmt die Herzroute gerne den einen oder anderen Umweg, um den Gast an die Orte zu entführen, wo die Schweiz am schönsten ist.

Appenzellerland Tourismus AR

Aktualisierung: 16.10.2023



Quelle
Appenzellerland Tourismus AR

St.Gallerstrasse 49

9100 Herisau

Telefon +41 71 898 33 00

Fax

info@appenzellerland.ch

https://appenzellerland.ch

Die Herzroute beherrte die Region!

Informationsmaterial

Weitere Infos und Links

Weitere Informationen finden Sie hier.

Wegbeschreibung

Start der Tour

Herisau

Koordinaten:

DD: 47.389663, 9.276044

GMS: 47°23'22.8"N 9°16'33.8"E

UTM: 32T 520833 5248504

TOP Herzroute: Herisau - Altstätten

w3w: ///wüste.meistens.glühlampe

Ende der Tour

Altstätten

Wegbeschreibung

Ausgangspunkt für eine Herzroute-Tour im Appenzellerland ist der Kantonshauptort Herisau. Beim Sportzentrum können E-Bikes gemietet werden. Ein Angebot, das bestimmt auch Einheimische gerne nutzen werden. Über die spektakulären Sitterbrücken führt die Tour via Gübsensee ins Appenzellische Stein. Die Streusiedlung und die stimmungsvollen Ortsbilder von Haslen und Schlatt begleiten die Gäste auf den Höhenlagen mit Blick auf den Alpstein und führen ihn nach Appenzell. Von hier bietet eine Waldpassage eine autofreie Abfahrt ins Rheintal, das mit seinen Rebbergen und dem mittelalterlichen Altstätten die Etappe abrundet. Altstätten können die Mietbikes sorgenfrei abgegeben werden. Direkte Zugverbindungen bringen einem an den Ausgangsort Herisau zurück.

Anreise**Parken**

Parkplätze sind am Bahnhof in Herisau vorhanden.

E-Bikes können beim Sportzentrum in Herisau gemietet werden.