

|               |   |        |
|---------------|---|--------|
| Strecke       | ↔ | 7,5 km |
| Schwierigkeit | ↔ | leicht |
| Dauer         | 🕒 | 2:33 h |
| Aufstieg      | ▲ | 439 m  |
| Abstieg       | ▼ | 439 m  |
| Technik       | 🔧 |        |
| Höhenlage     | 📏 | 620 m  |



TOP Töbel, Höger und Weitsicht

Winterwandern

Titelbild: Töbel, Höger und Weitsicht  
 Foto: Jolanda Spengler, Appenzeller Verlag, Appenzellerland Tourismus AR  
 Kartengrundlagen: outdooractive Kartografie, ©OpenStreetMap  
 (www.openstreetmap.org) Geodaten © swisstopo

QR-Code scannen und diese Tour offline speichern, mit Freunden teilen und mehr.  
 Webseite <https://out.ac/c/tw>


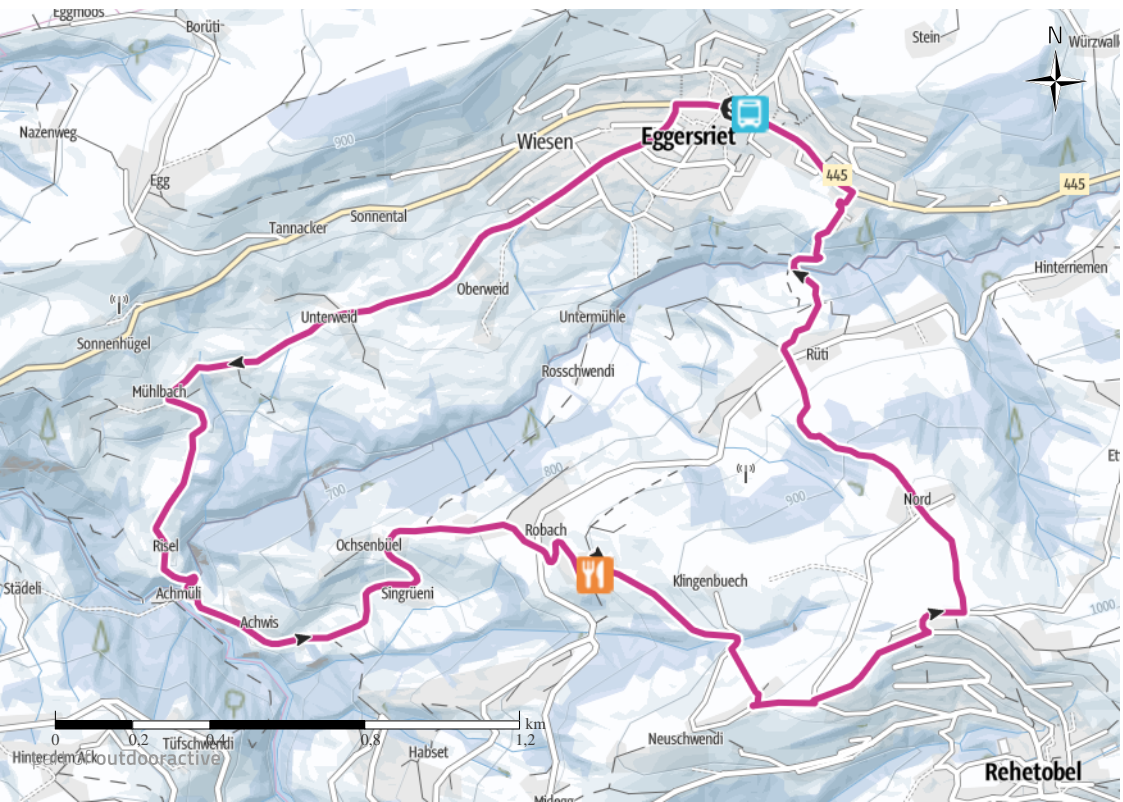


### Tour zum Mitnehmen für iPhone und Android

Quelle  
 Appenzellerland Tourismus AR



Celina Bernhart  
 Aktualisierung: 24.07.2021



Töbel, Höger und Weitsicht



Töbel, Höger und Weitsicht

Foto: Jolanda Spengler, Appenzeller Verlag, Appenzellerland Tourismus AR

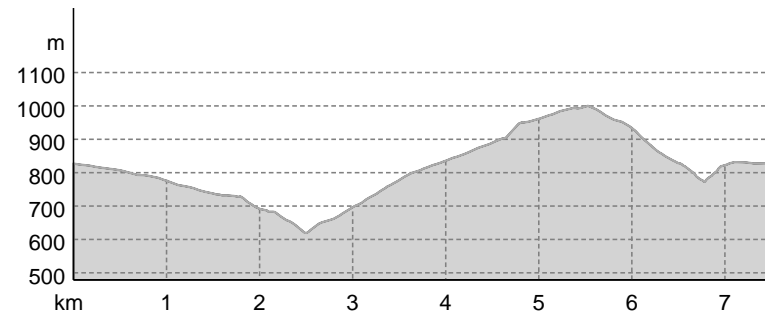


Töbel, Höger und Weitsicht

Foto: Jolanda Spengler, Appenzeller Verlag, Appenzellerland Tourismus AR

ÖPNV-Haltestelle  
 Eggersriet, Post  
 Quelle: Bundesbehörden der Schweizerischen Eidgenossenschaft

### Höhenprofil



Tiefblicke in die Tobel und herrliche Aussichten über die Hügel auf Alpstein und Bodensee präsentiert die Rundwanderung ab Eggersriet - lassen Sie sich verzaubern

Start der Tour  
 Eggersriet

Ende der Tour  
 Eggersriet

### Wegpunkte

- Restaurant  
 Urwaldhaus Wirtschaft zum ...  
 Robach 25  
 9038 Rehetobel  
 +41 71 877 13 13  
 kontakt@urwaldhaus.ch  
<https://urwaldhaus.ch/>  
 Quelle: Appenzellerland Tourismus AR