

Strecke	↔	8,4 km	Schwierigkeit	mittel
Dauer	🕒	2:25 h	Kondition	●●●●●
Aufstieg	▲	257 m	Technik	●●●●●
Abstieg	▼	255 m	Höhenlage	942 m



TOP Spuren im Schnee

Winterwandern

Tourendaten

Kartenrundlagen: outdooractive kartografie; ©OpenStreetMap (www.openstreetmap.org) Geodaten © swisstopo

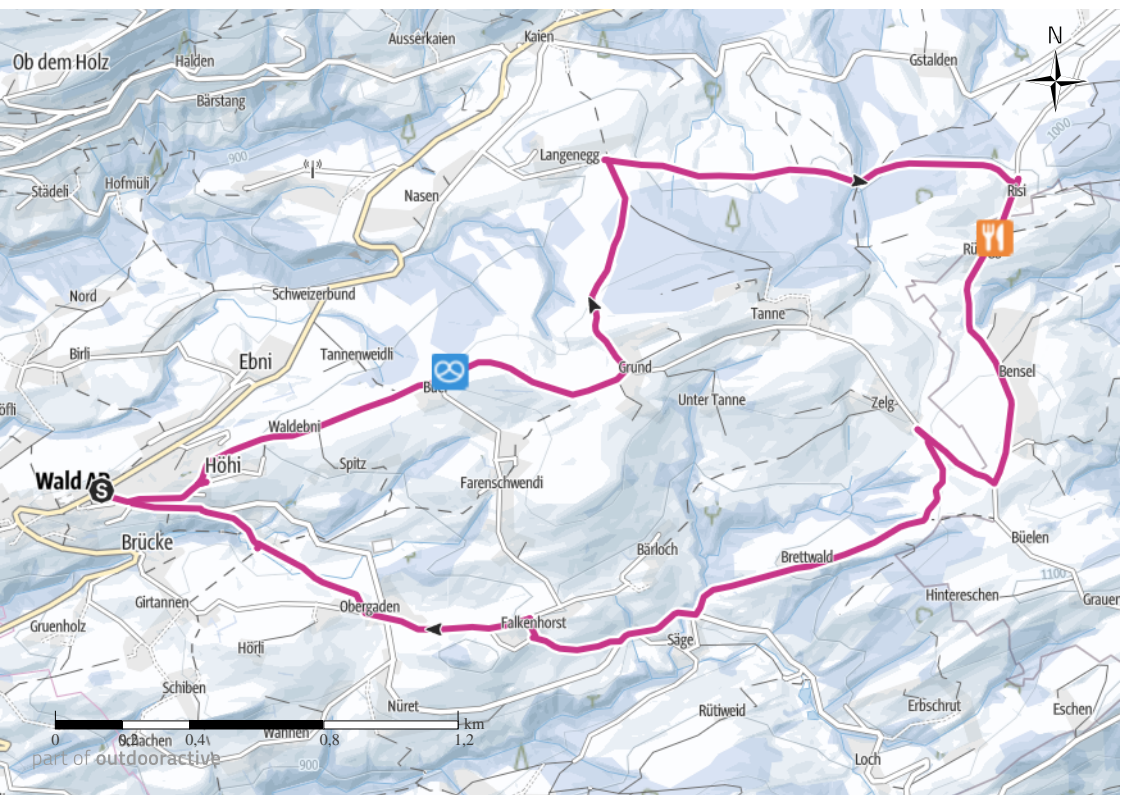
Foto: Appenzellerland Tourismus AR

Tour zum Mitnehmen für iPhone und Android

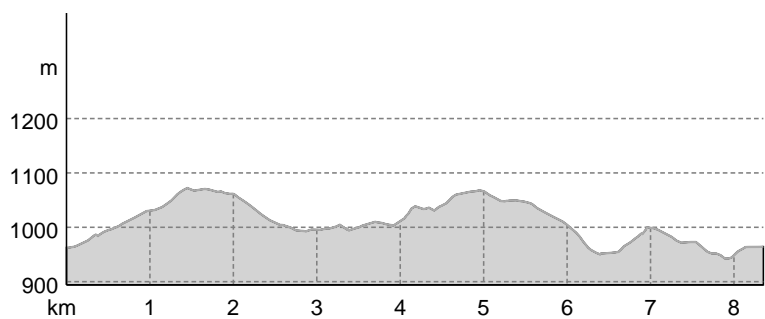
QR-Code scannen und diese Tour offline speichern, mit Freunden teilen und mehr.

Webseite <https://outlac/CR3e>

Quelle Appenzellerland Tourismus AR



Höhenprofil



Die Ruhe in der verschneiten Natur an kalten Wintertagen im Gebiet zwischen Wald und St. Anton genießen.



Start der Tour
Wald AR, Dorf

Ende der Tour
Wald AR, Dorf

Wegpunkte

☒ Bäcker

📍 Hirschen Wald Gasthaus & ...
Büel 123
9044 Wald
☎ +41 71 877 11 46
info@hirschenwald.ch
<http://www.hirschenwald.ch/>
Quelle: Appenzellerland Tourismus AR



Quelle: Appenzellerland Tourismus AR
<http://www.ruetegg.ch/>
ruetegg.oberegg@bluwin.ch

📞 +41 71 888 15 56
9413 Oberegg
Rüteggstrasse 48
🍷 Wirtschaft Rütegg



Foto: Appenzellerland Tourismus AR

Foto: Appenzellerland Tourismus AR