


822 m	Abstieg	114 m	Höhenlage
935 m	Aufstieg	114 m	Technik
	Dauer	1:20 h	Kondition
	Strecke	4,8 km	Schwierigkeit
			mittel

Tourdaten



TOP Sants Panoramablick

Winterwandern

Kartengrundlagen: outdooractive kartografie; ©OpenStreetMap (www.openstreetmap.org) Geodaten © swisstopo

Foto: Appenzellerland Tourismus AR

QR-Code scannen und diese Tour offline speichern, mit Freunden teilen und mehr.
 Webseite <https://outlac/cwto>



Tour zum Mitnehmen für iPhone und Android

Quelle Appenzellerland Tourismus AR

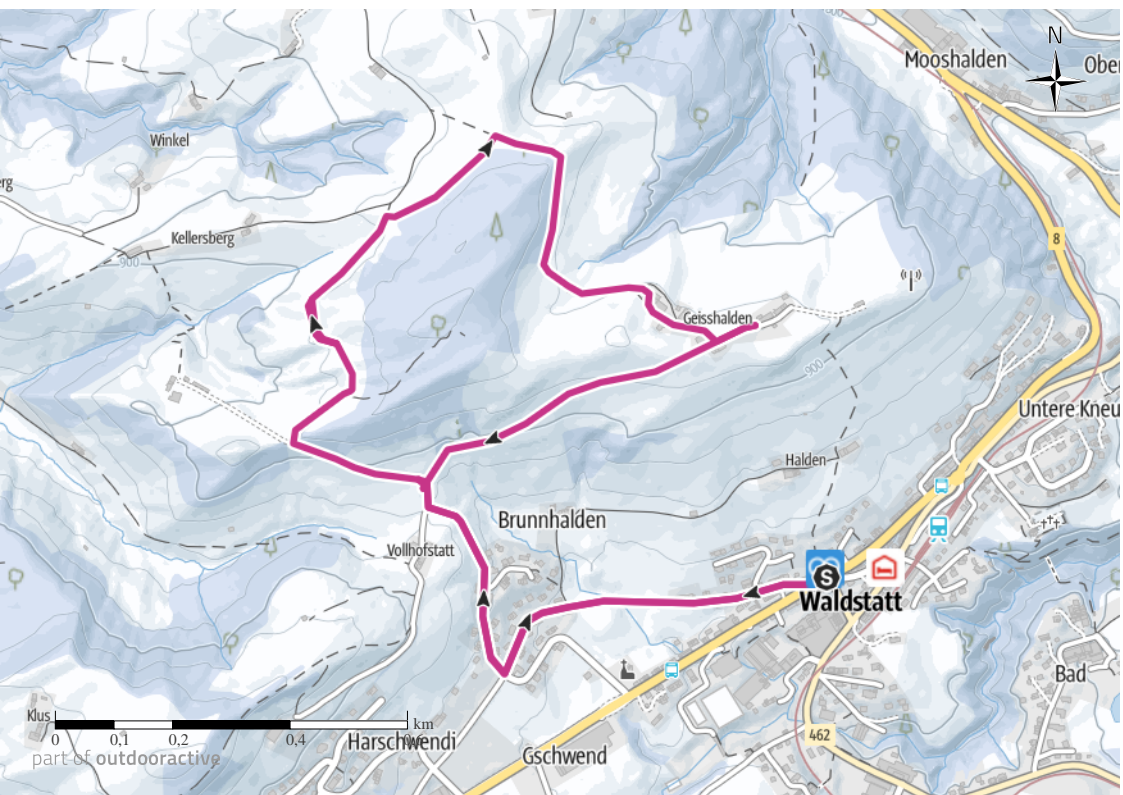


Foto: Appenzellerland Tourismus AR




Foto: Appenzellerland Tourismus AR


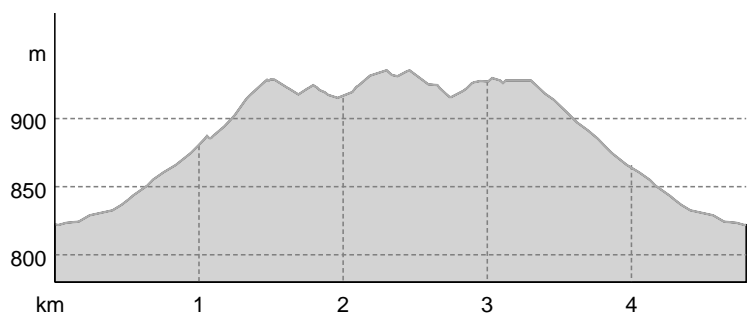


Foto: Appenzellerland Tourismus AR

Bäcker
 9104 Waldstatt
 Dorfstrasse 26
 +41 71 351 21 26
 info@baeckerei-geng.ch
<https://baeckerei-geng.ch/>
 Quelle: Appenzellerland Tourismus AR



Höhenprofil



Wandern durch schneebedeckte Wälder und Wiesen.

Start der Tour
 Waldstatt

Ende der Tour
 Waldstatt

Wegpunkte



Hotel Garni
 Schäfli Waldstatt
 Mittelstrasse 7
 9104 Waldstatt
 +41 71 351 25 34
info@schaefli-waldstatt.ch
<http://www.schaefli-waldstatt.ch/>
 Quelle: Appenzellerland Tourismus AR