

871 m		Abstieg	800 m
1.658 m		Aufstieg	2 m
		Dauer	2:15 h
		Strecke	8 km
		Schwierigkeit	-

**Tourdaten**



**Schittelweg Kronberg-  
Jakobsbad**

Rodeln

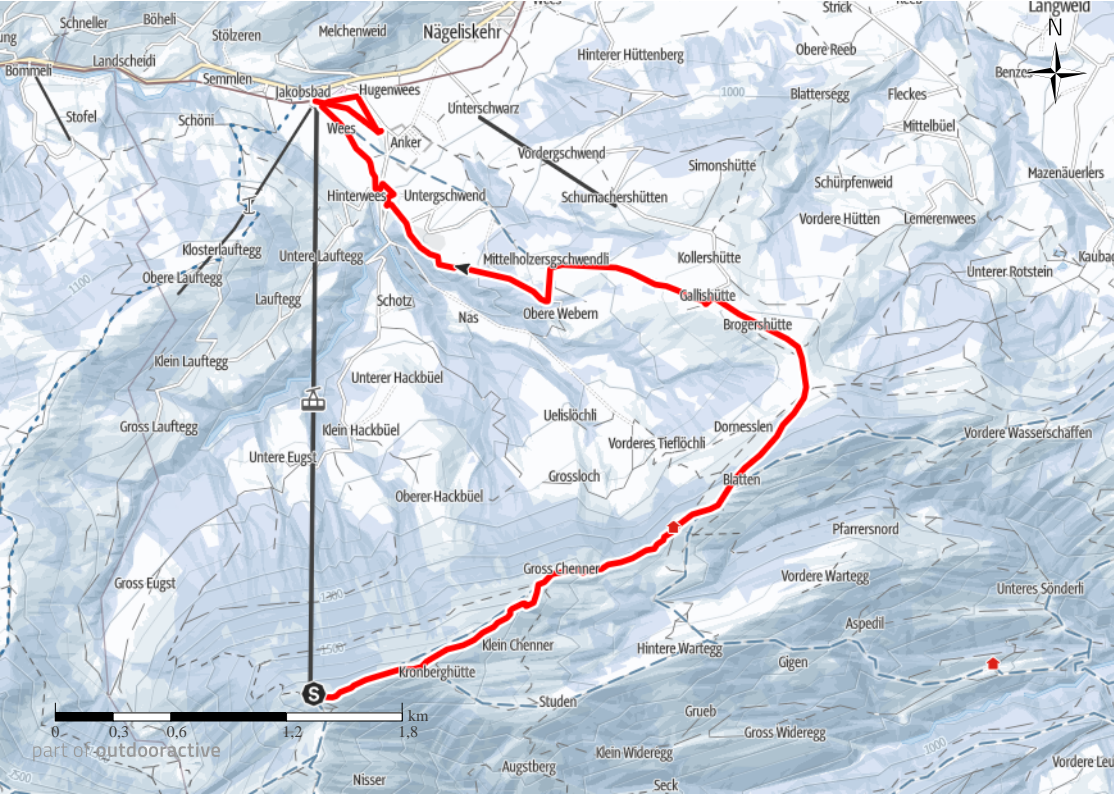
Luftseilbahn Jakobsbad-Kronberg AG

Aktualisierung: 25.01.2023

Quelle  
Appenzellerland Tourismus AR



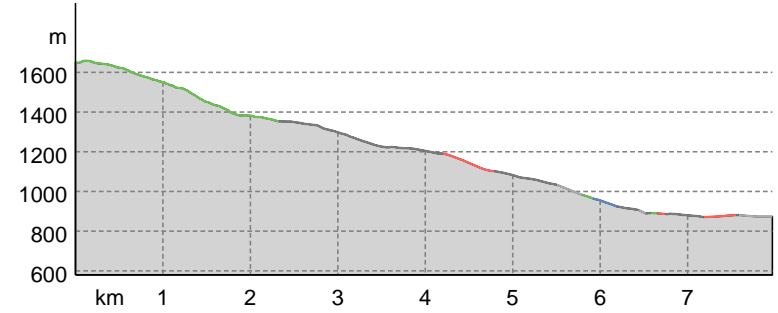
Foto: Luftseilbahn Jakobsbad-Kronberg  
Kartengrundlagen: outdooractive Kartografie; ©OpenStreetMap  
(www.openstreetmap.org) Geodaten © swisstopo



**Wegarten**

	Asphalt	3,3 km
	Schotterweg	0,3 km
	Naturweg	2,5 km
	Pfad	1,1 km
	Unbekannt	0,8 km

**Höhenprofil**




Unterwegs auf dem längsten Schittelweg der Ostschweiz



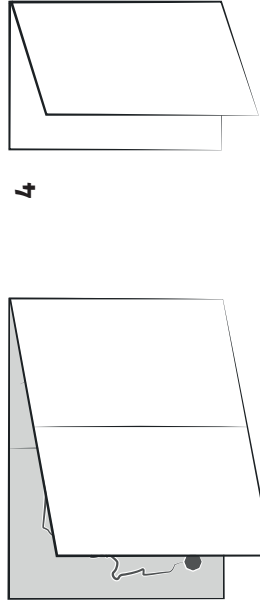
Foto: Luftseilbahn Jakobsbad-Kronberg




1



2



3



4