

part of outdooractive


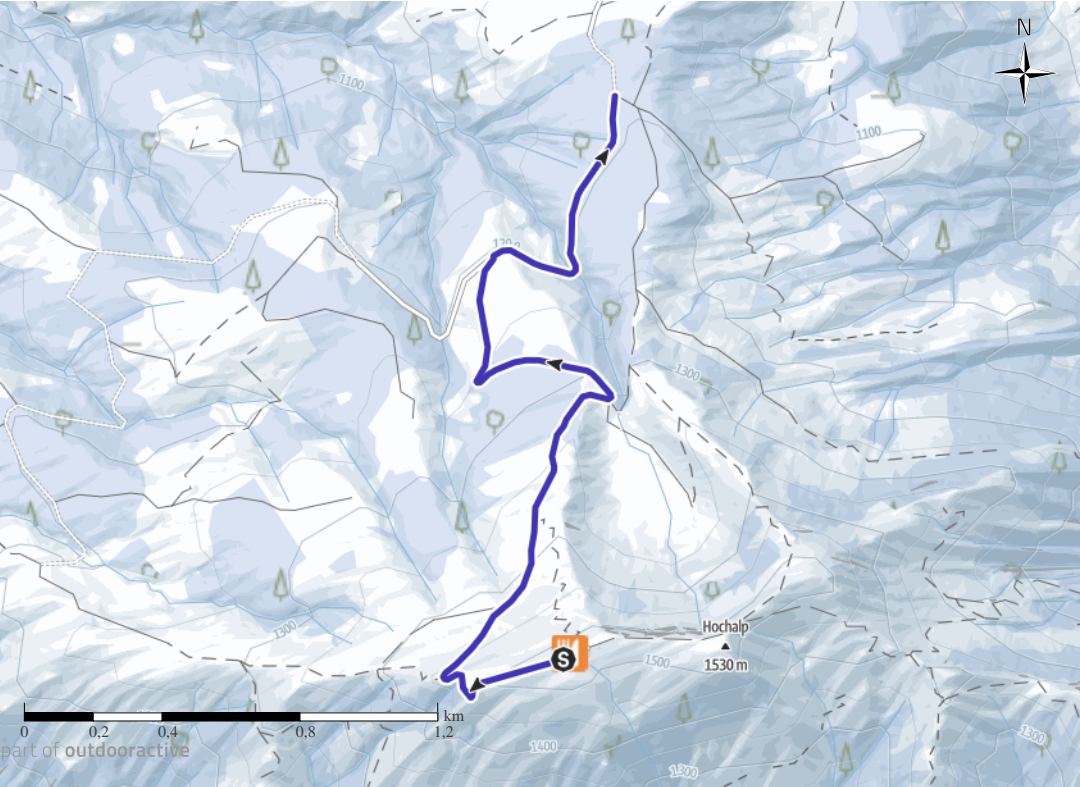
TOP Schittelpiste Hochalp - Bruggerenwald

Rodeln

Tourdaten

Schwierigkeit	3,2 km	↔	0:15 h	🕒
Dauer	0 m	▲	0:15 h	🕒
Aufstieg	327 m	▲	0 m	▲
Abstieg	327 m	▼	0 m	▼
Höhenlage	0 m	▬	0 m	▬
Technik	0 m	▬	0 m	▬
Kondition	0 m	▬	0 m	▬
Schwierigkeit	0 m	▬	0 m	▬

schwer

Celina Bernhart
Aktualisierung: 12.01.2022

Quelle
Appenzellerland Tourismus AR

Tour zum Mitnehmen für iPhone und Android

QR-Code scannen und diese Tour offline speichern, mit Freunden teilen und mehr.

Webseite

<https://outac/ktede>



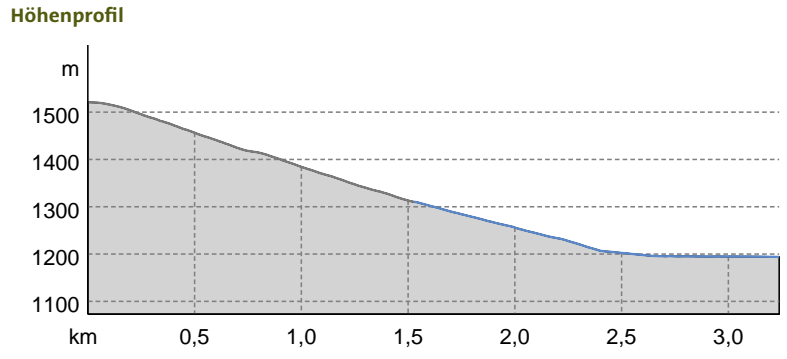
Titelbild: Sicht zum Sants von der Wanderung zur Hochalp
Foto: Celina Bernhart, Appenzellerland Tourismus AR

Kartengrundlagen: outdooractive Kartografie, ©OpenStreetMap
(www.openstreetmap.org) Geodaten © swisstopo



Wegart

Asphalt	1,5 km
Schotterweg	1,7 km



Die Schittelpiste von der Hochalp bis zum Bruggerenwald misst etwa drei Kilometer.

Start der Tour
Hochalp

Ende der Tour
Urnäsch

Wegpunkte



🍽 Restaurant
📍 Berggasthaus Hochalp
Dorfplatz 6
9107 Urnäsch
☎ +41 71 364 11 15

hochalp@email.ch
Quelle: Appenzellerland Tourismus AR